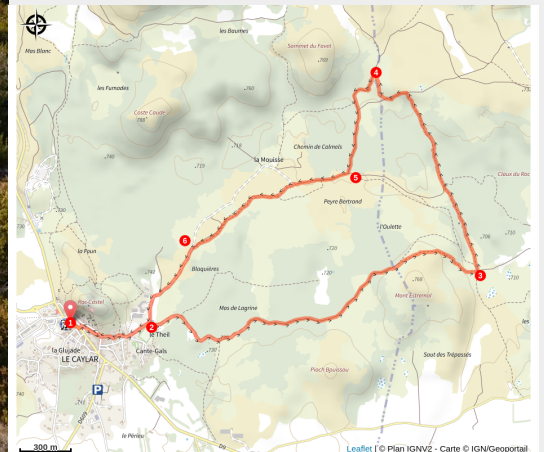


VTT N°72 - Peyre Bertrand

Hérault



VTT sur le causse (Vincent Bartoli)



Une échappée d'environ 60 minutes au large du village du Caylar, parmi les étendues larzaciennes, au pied du sommet du Favet et du mont Estremal : le parcours idéal pour une excursion familiale

Depuis Le Caylar, son orme sculpté et son rocher dolomitique, laissez-vous tenter par cette petite boucle qui s'étire vers les landes rases et les reliefs bosselés des alentours. Chemins, monotraces et sentiers de terre se succèdent au gré d'un itinéraire qui emprunte en partie celui de la Grande traversée de l'Hérault. Un parcours accessible à tous et un grand bol d'air larzacien en perspective !

Infos pratiques

Pratique : VTT

Durée : 1 h

Longueur : 7.5 km

Dénivelé positif : 92 m

Difficulté : Bleu (facile)

Type : Boucle

Thèmes : Sports cyclistes, VTT

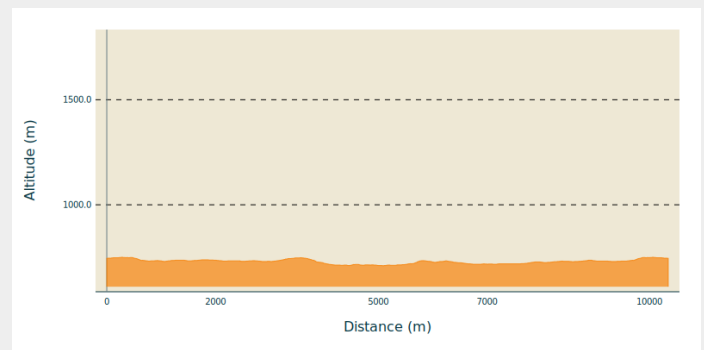
Itinéraire

Départ : Le Caylar


Balisage : VTT Parc

Communes : 1. Le Caylar
2. Le Cros

Profil altimétrique



Altitude min 712 m Altitude max 752 m

1. A partir de la Halle , prendre direction le centre du village, après l'arbre sculpté, prendre à gauche et au fond du quai suivre la Passa Méridia balisée avec des bornes signalétiques vertes. A la sortie du village juste après le terrain de foot prendre la piste à droite.
2. Suivre cette piste qui devient un sentier monotrace plus technique sur environ 2,3 kms. Puis abandonnez la Passa Méridia et tournez à gauche.
3. Prendre le sentier roulant sur environ 1,2 km qui va déboucher sur une piste en terre, prenez à gauche sur 140 m puis avant la descente prendre à droite en courbe de niveau pour déboucher sur une voie caillouteuse.
4. Prendre cette voie à gauche dans le sens descendant sur 700 m puis prendre à droite.
5. Suivre la piste sur 350m, et prendre à gauche le monotrace qui passe en bordure d'un sentier thématique jusqu'au croisement avec une piste agricole.
6. Continuez tout droit sur cette piste et à l'embranchement du point 2, suivre à gauche la Passa Méridia jusqu'au point de départ.

Toutes les informations pratiques

UNESCO Causses et Cévennes

Le Parc national est un territoire naturel, ouvert à tous, mais soumis à une réglementation qu'il est utile de connaître pour préparer son séjour.

Comment venir ?

Transports

Ligne bus Lio 681 : Millau - Lodève - Montpellier

Accès routier

Depuis Clermont Ferrand / Millau / Lodève / Montpellier / Béziers : A75 sortie 49

Parking conseillé

parking randonneurs à côté de la gendarmerie