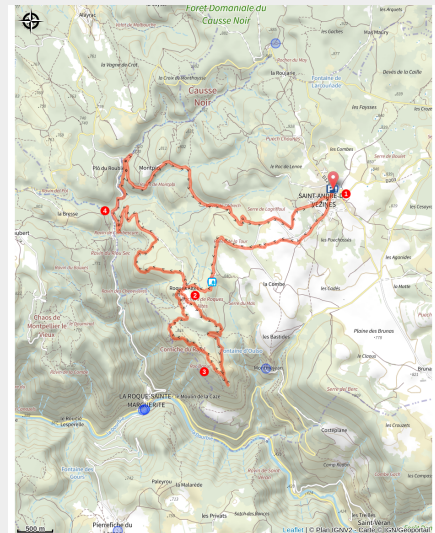


VTT N°67 - Roquesaltes, ruiniformes du Causse

Aveyron



Chaos de Roquesaltes (OT Millau GC)



Une plongée directe dans le monde de l'agropastoralisme caussenard. Si le début du circuit ressemble à une promenade en terrain dégagé, la suite nous émerveille par ses sentiers en corniche et à travers les chaos. Point d'orgue de la balade : Roquesaltes, «le donjon des Grands Causses».

Infos pratiques

Pratique : VTT

Durée : 2 h 30

Longueur : 17.4 km

Dénivelé positif : 431 m

Difficulté : Bleu (facile)

Type : Boucle

Thèmes : Agropastoralisme, Flore, Géologie

Itinéraire

Départ : Place de l'église, Saint-André de Vézines

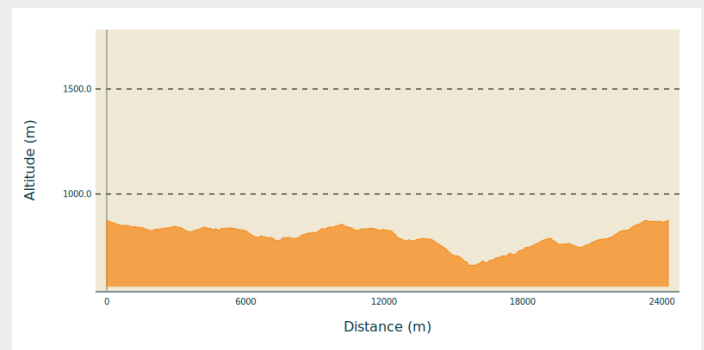
Balisage : VTT Parc

Communes : 1. Saint-André-de-Vézines

2. La Roque-Sainte-Marguerite

3. Peyreleau

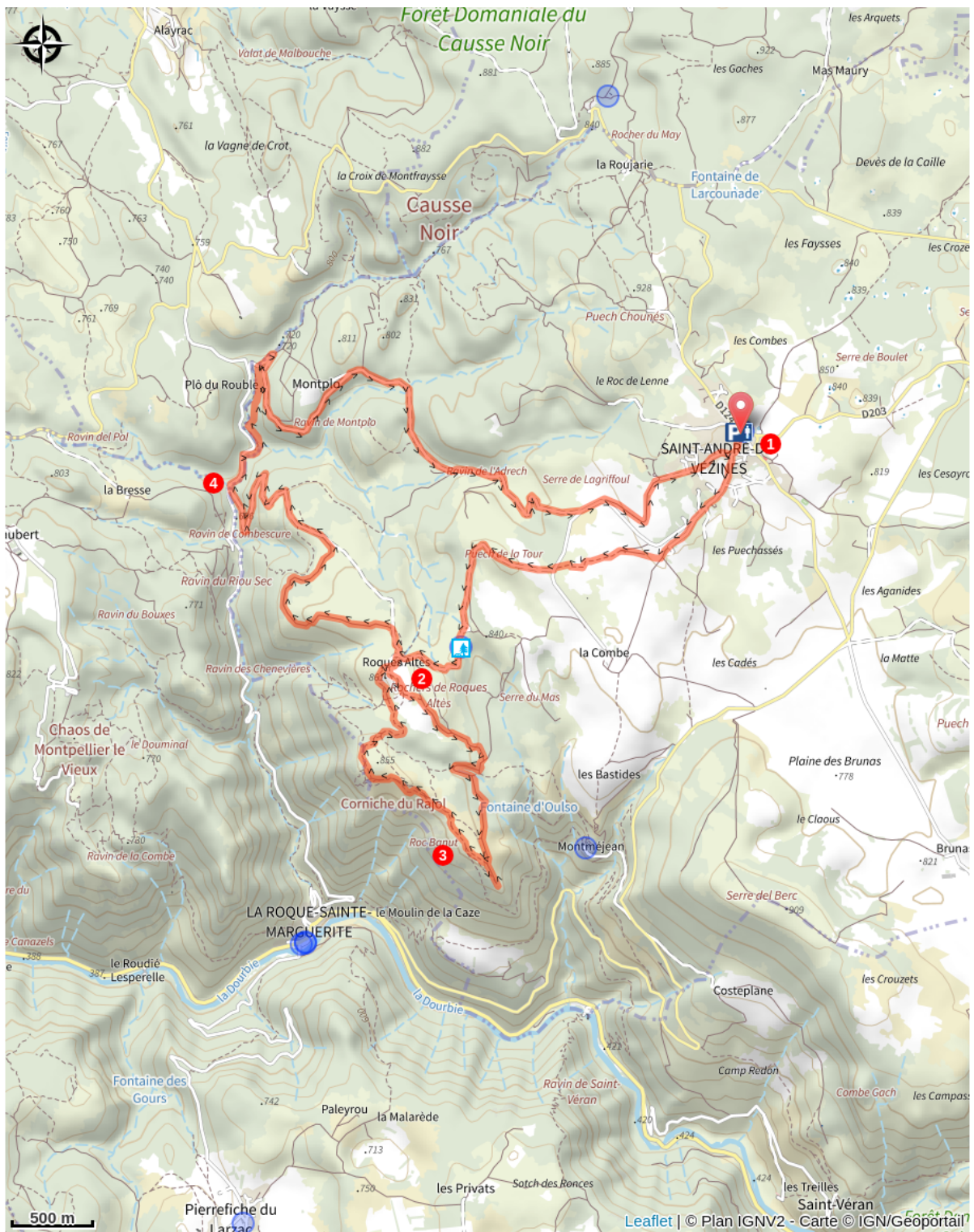
Profil altimétrique



Altitude min 664 m Altitude max 874 m

1. Prendre une ruelle qui descend en direction de Roquesaltes (commun au GR62A). Suivre la route pendant environ 1,5 km puis prendre la piste à droite qui mène à la ferme de Roquesaltes.
2. Passer devant la ferme, rester sur le chemin principal sur la gauche, qui longe le spectaculaire chaos rocheux. Puis, à gauche, on enfile un single qui rattapera bientôt une piste se réduisant rapidement en single. Avant cela, l'aller-retour jusqu'aux antennes pour profiter du point de vue sur la vallée de la Dourbie.
3. Après un cheminement sinueux sur les Corniches du Rajol, vous rejoignez le site de Roquesaltes par l'arrière. Le parcours contourne le chaos par la gauche pour passer devant le «Rocher troué» puis on passe à nouveau devant la ferme, et à la barrière, on prend la piste en face, qui descend sur 2 km pour rejoindre la route du Ravin du Riou sec.
4. A la route, prendre à droite sur environ 300 m puis de nouveau à droite sur le sentier étroit du GR62A. La piste monte, après une épingle, on contourne la ferme de Montplo. En poursuivant sur le GR62A, une route sablonneuse ramène à la route que l'on quitte rapidement pour un monotrace à gauche. On arrive alors à St-André-de-Vézines pour rejoindre l'église par la route goudronnée.

Sur votre route...



Toutes les informations pratiques

UNESCO Causses et Cévennes

Le Parc national est un territoire naturel, ouvert à tous, mais soumis à une réglementation qu'il est utile de connaître pour préparer son séjour.

Recommandations

Réserve d'eau de 1,5l, réserve énergétique, blouson de pluie

Comment venir ?

Transports

Se déplacer en [bus ou en train](#), en covoiturage [Aires de covoiturage](#), en autostop [Rezopouce](#)

Accès routier

A 30 minutes de Millau. Emprunter la RD991 direction La Roque Sainte-Marguerite, Dépasser le village et monter par la RD41 pour rejoindre Saint-André de Vézines.

Parking conseillé

Place de l'église

Source



Communauté de communes Millau Grands Causses

<https://www.cc-millaugrandscausses.fr/mes-pauses-loisirs-et-decouvertes/activites-de-pleine-nature>