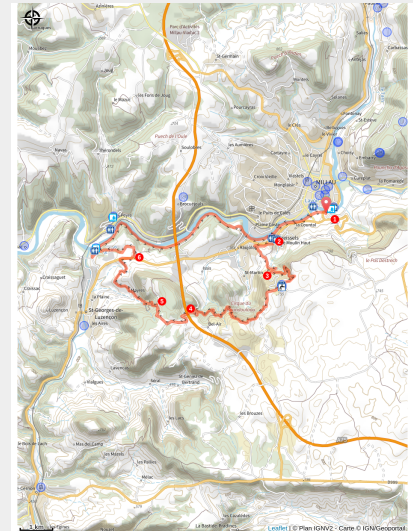


VTT N°60 - Viaduc et Causse du Larzac

Aveyron



Le viaduc en toile de fond (EALINAT)



Parmi les plus durs du secteur, ce circuit mérite pourtant le déplacement par les vues qu'il procure et les sentiers aussi techniques que sensationnels. Entre technique et foncier, "Viaduc et Causse du Larzac" saura ravir les plus exigeants.

Infos pratiques

Pratique : VTT

Durée : 3 h 30

Longueur : 28.7 km

Dénivelé positif : 783 m

Difficulté : Noir (très difficile)

Type : Boucle

Thèmes : Eau, Géologie, Point de vue, Savoir-faire

Accessibilité : VTTAE

Itinéraire

Départ : La Maladrerie, Millau

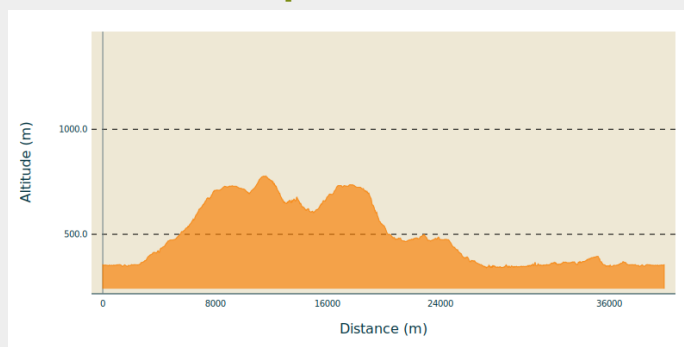
Balisage : VTT Parc

Communes : 1. Millau

2. Creissels

3. Saint-Georges-de-Luzençon

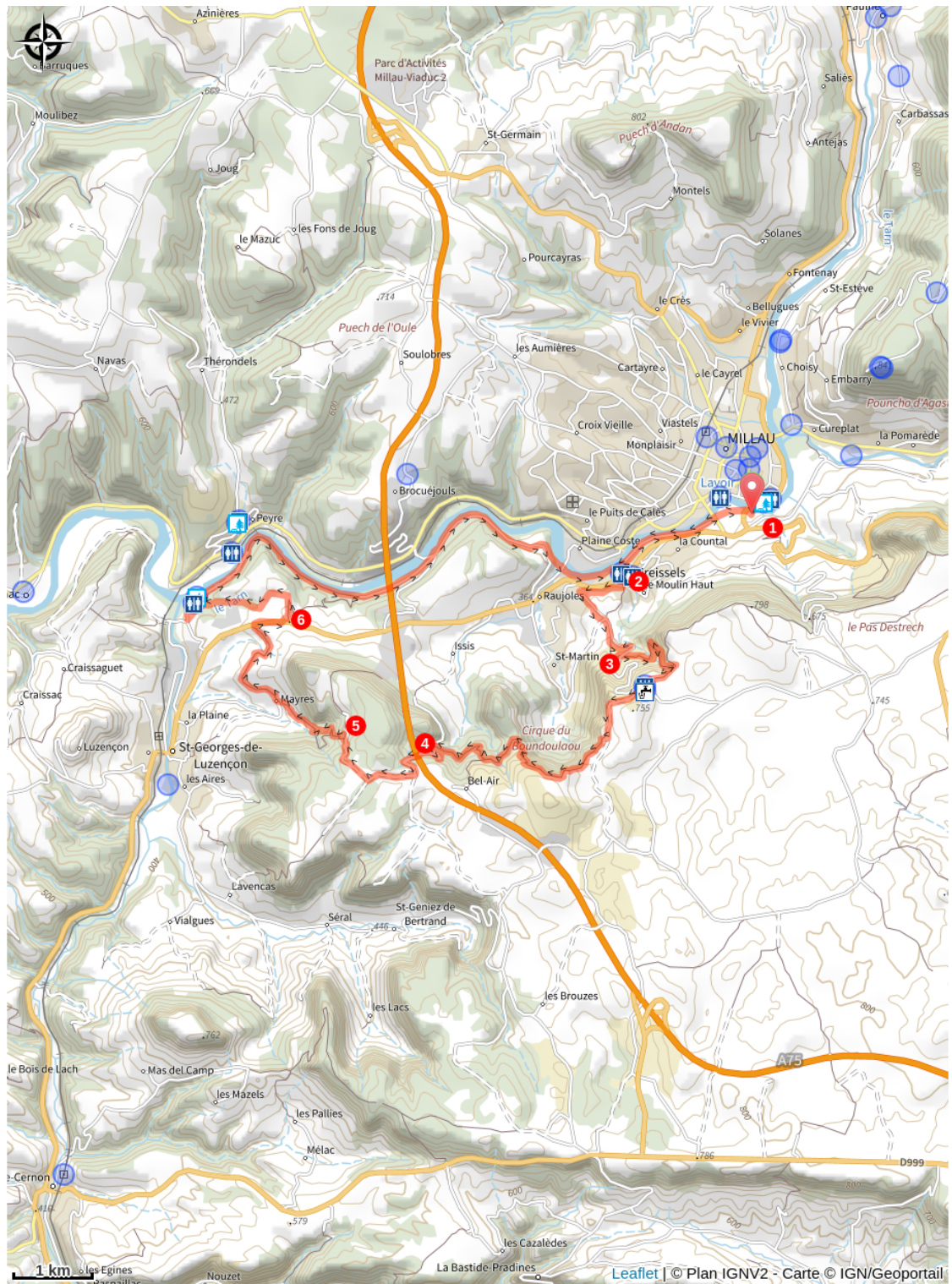
Profil altimétrique



Altitude min 350 m Altitude max 767 m

1. Partir par les terrains de sport de la Maladrerie, puis suivre la berge du Tarn jusqu'à Creissels. Après une ruelle en côte, passer sous le porche jusqu'à la belle placette. Continuer sur la voie pour remonter jusqu'à la route principale.
2. Prendre la petite rue face à la poste, grimper et prendre le sentier à droite avant le tunnel pour ressortir sur la route de Brunas. Continuer de monter cette route par la gauche, elle passe devant l'aire d'atterrissage.
3. Dans la ligne droite après la première épingle droite, prendre le sentier du Facteur qui monte à gauche. Au débouché sur le Causse du Larzac, continuer sur le sentier à droite vers l'aire de vol libre. Prendre la route sur 100 m, puis le chemin en face. Suivre la corniche, puis un sentier à droite qui descend vers un petit col. Le sentier vous mène à une source, puis descend à travers bois.
4. Au débouché du chemin, monter à gauche pour passer sous l'autoroute et arriver sur le Causse. Suivre la piste sur un bon kilomètre puis un sentier à gauche dans les bois.
5. Au pied d'un ancien four à chaux, plonger vers la ferme de Mayres. Au niveau de la ferme, prendre le chemin à droite qui mène aux abords de la route (RD 992) que vous traversez par le passage sous-terrain "à brebis".
6. Ressortir de l'autre côté de la route et rouler jusqu'à Ségonac. Prendre à gauche entre les habitations et en bas de ce chemin plonger dans le single à droite. Le sentier descend jusqu'à rejoindre la trace verte qu'on empreinte par la droite jusqu'au bout pour rejoindre Millau.

Sur votre route...



Toutes les informations pratiques

Comment venir ?

Transports

Se déplacer en [bus ou en train](#), en covoiturage [Aires de covoiturage](#), en autostop [Rezopouce](#)

Accès routier

A Millau, au giratoire du Larzac, prendre l'avenue Louis Balsan puis à gauche en direction du bord du tarn et des terrains de sport de La Maladrerie.

Parking conseillé

Parking de la Maladrerie, sous le pont du Larzac

Accessibilité

VTTAE

Source



Communauté de communes Millau Grands Causses

<https://www.cc-millaugrandscausses.fr/mes-pauses-loisirs-et-decouvertes/activites-de-pleine-nature>