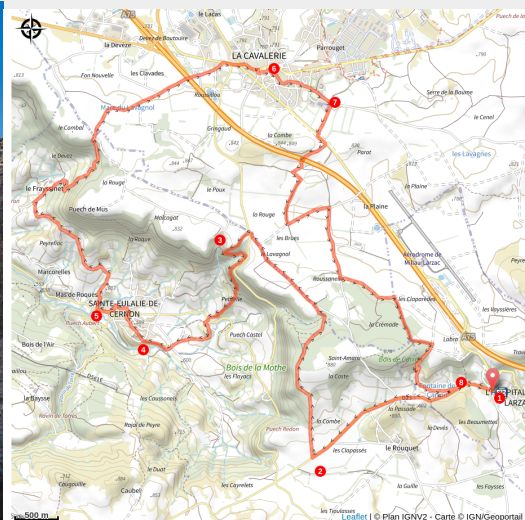


VTT N°36 - Larzac Templier Hospitalier

Aveyron



Dans le village de La Cavalerie (Virginie Govignon - OT Larzac et Vallées)



Entre cause du Larzac et vallée du Cernon, ralliez trois villages du pays templier et hospitalier. Ce parcours technique comporte à mi-chemin un morceau de bravoure: l'ascension sur le plateau

Près de 300m de dénivelé, une côte ardue, des étendues caussenardes et des zones boisées: au gré de sentiers monotraces, de pistes et de ruelles, arpentez le Larzac, ses contreforts et les rives du Cernon. L'Hospitalet, Sainte-Eulalie et La Cavalerie, sont les trois étapes de ce parcours buissonnier entre cause et vallée

Infos pratiques

Pratique : VTT

Durée : 3 h

Longueur : 23.3 km

Dénivelé positif : 577 m

Difficulté : Rouge (difficile)

Type : Boucle

Thèmes : Agropastoralisme, Histoire et patrimoine, Point de vue

Accessibilité : VTTAE

Itinéraire

Départ : L'Hospitalet du Larzac

Arrivée : L'Hospitalet du Larzac

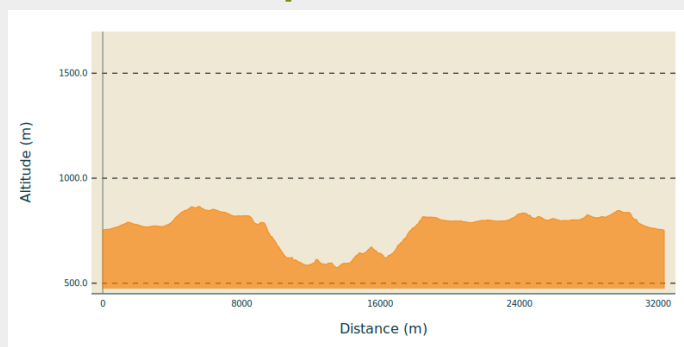
Balisage : VTT Parc

Communes : 1. L'Hospitalet-du-Larzac

2. Sainte-Eulalie-de-Cernon

3. La Cavalerie

Profil altimétrique



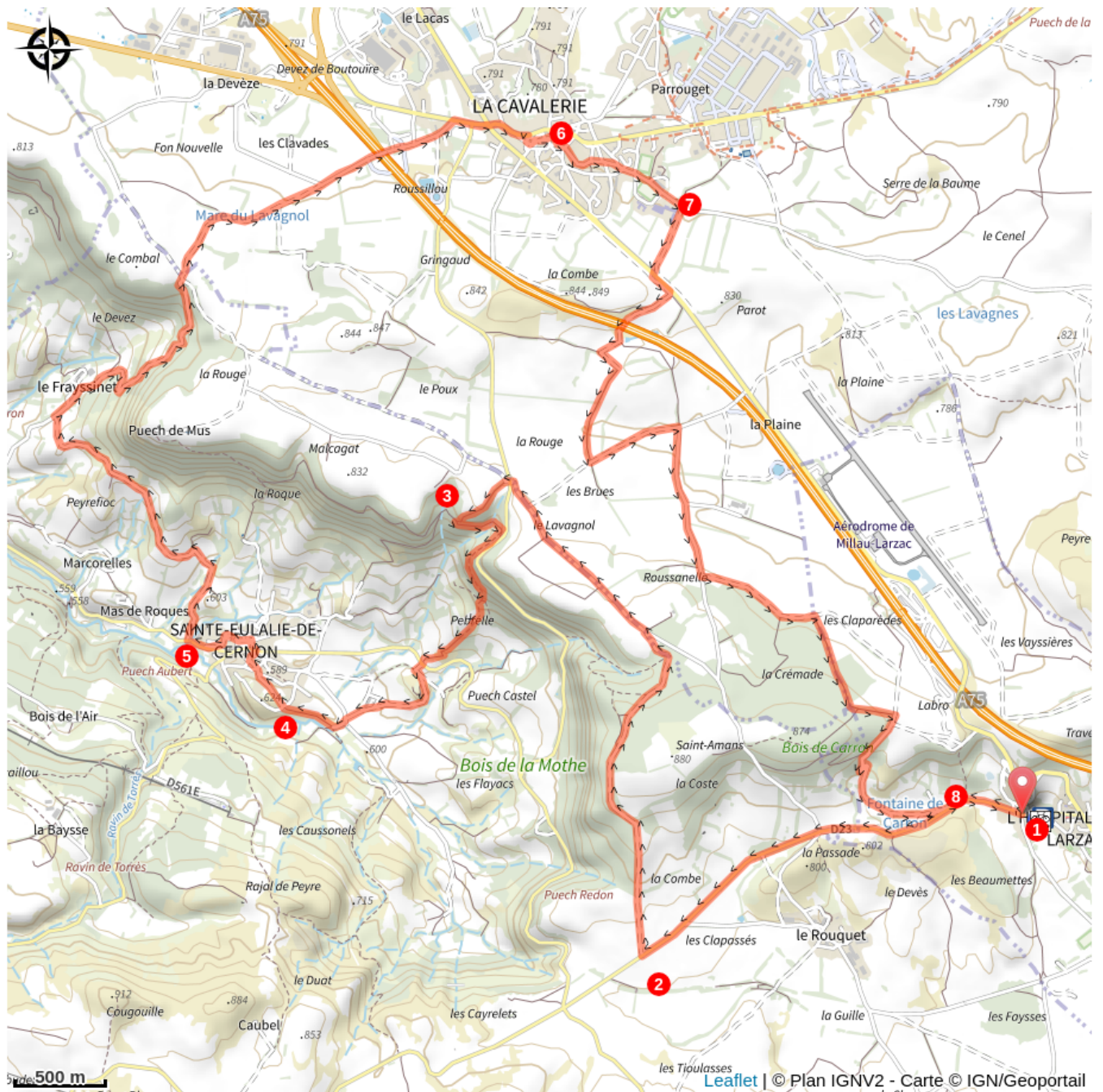
Altitude min 581 m Altitude max 866 m

A partir de mai 2025, le site VTT-FFC n°269 Larzac et Vallées intègre le site VTT-FFC n°321 Grands Causses VTT.

Le circuit VTT N°1 Larzac Templier Hospitalier devient le circuit VTT N°36 Larzac Templier Hospitalier du site VTT Grands Causses VTT.

1. Depuis la Place des Cygnes, suivre la route en direction du Viala du Pas de Jaux sur 2,5km.
2. Remonter sur la piste à droite. Continuer toujours tout droit jusqu'à croiser à nouveau la route départementale D277. Couper la route et prendre le chemin qui s'engouffre en face sur la gauche.
3. Après 300m de descente, prendre le chemin à gauche. Avant la route suivre le monotrace sur la droite. Attention, croisement de route sur le bas de la descente, partir tout droit sur la piste. Après la ferme, continuer tout droit vers l'Espace nature de Ladoux, puis prendre le chemin à droite qui longe le ruisseau.
4. Puis suivre la route à droite vers Ste-Eulalie, rentrer dans les remparts par la porte principale. Rejoindre la place (Point Accueil et WC). Prendre la ruelle couverte puis la rue à gauche jusqu'à la route en direction de Lapanouse.
5. A la sortie du village suivre Le Mas de Roque sur la droite. Après le Frayssinet continuer l'ascension vers le plateau. Une fois sur les hauteurs poursuivre tout droit vers La Cavalerie. (En bout de côte, point de vue en prenant la piste à droite sur 1km vers le relais.) Dans le village, traverser la D809 puis prendre la rue à droite juste avant les remparts, s'engager à gauche pour traverser l'intérieur des fortifications.
6. A la mairie, prendre à droite la route de la Tune en direction du stade, au croisement prendre tout droit.
7. 100m après le stade tourner sur la piste à droite pour passer sous la départementale puis l'autoroute. Rejoindre les bois de pins en direction de l'Hospitalet.
8. Après la descente, au croisement suivre la route en direction de l'Hospitalet.

Sur votre route...



Toutes les informations pratiques

Comment venir ?

Transports

Se déplacer [en bus ou en train](#), en covoiturage [Aires de covoiturage](#), en autostop [Rezopuce](#)

Accès routier

A 25km au Sud de Millau par la D809.

Parking conseillé

Place des Cygnes

Accessibilité

VTTAE

Source



C.C. Larzac et Vallées - Site VTT-FFC N°269



Site VTT cofinancé par l'Union Européenne.