

# VTT N°35 - Les Méandres du Rance

Aveyron



VTT Belmont-sur-Rance - ©Exo Dams



De la collégiale de Belmont au bourg médiéval de Combret, reliez deux joyaux de la vallée du Rance... en prenant le plus long chemin d'un point à l'autre, à travers le paysage unique du Rougier !

Cette boucle de près de 34km propose une incursion dans le paysage lie-de-vin du Rougier et relie, au gré de pistes et chemins, plusieurs hameaux et corps de ferme. A partir du village de Combret, juché sur sa butte, le parcours semble jouer avec les méandres de la rivière Rance, avant de la franchir au lieu-dit Le Roucadou, un peu en amont de Belmont-sur-Rance

## Infos pratiques

Pratique : VTT

Durée : 3 h

Longueur : 32.8 km

Dénivelé positif : 683 m

Difficulté : Rouge (difficile)

Thèmes : Histoire et patrimoine, Point de vue

# Itinéraire

**Départ** : Parking salle des fêtes

**Arrivée** : Parking salle des fêtes

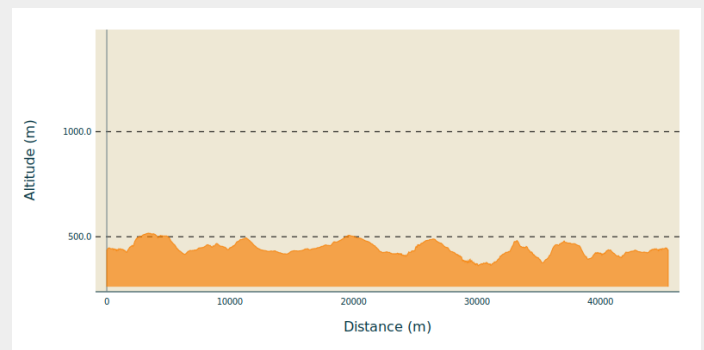
**Balisage** : VTT Parc

**Communes** : 1. Belmont-sur-Rance


2. Rebourguil

3. Combret

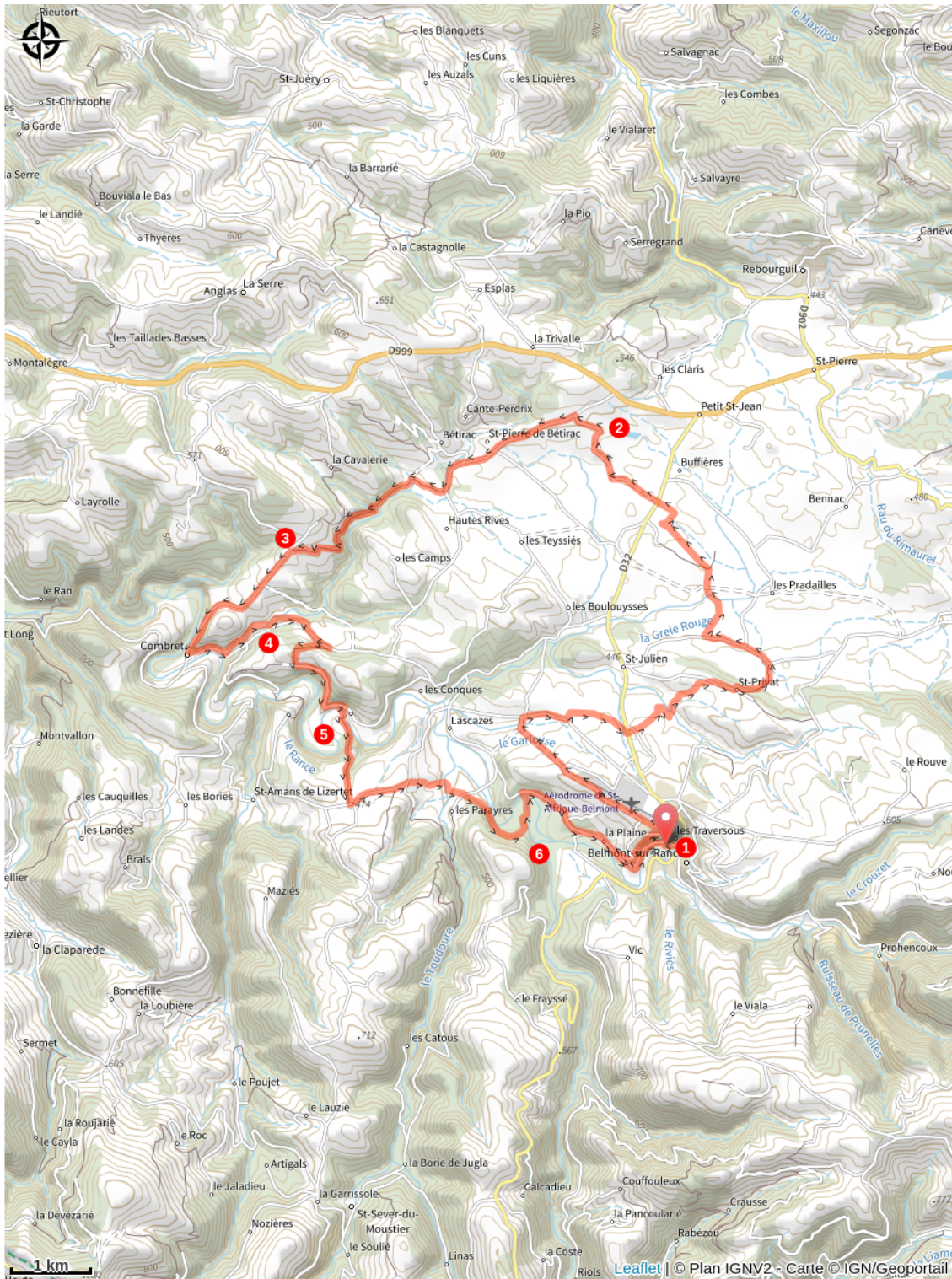
## Profil altimétrique



Altitude min 363 m Altitude max 508 m

1. Départ de la salle des fêtes  et prendre la D91 sur 1 km puis prendre à droite, longer l'aérodrome, prendre à droite les pistes roulantes, vous traversez par deux fois la départementale D32.
2. Après le Mas de Babeau (ferme de brebis et vente de fromage à la ferme) prendre à gauche vers St Pierre de Bétirac.
3. Retrouver la route au niveau de Barthès et continuer jusqu'au village médiéval de Combret, classé "Petite Cité de Caractère®", perché sur méandre du Rance.
4. Passage à gué au niveau du ruisseau du Théronnels (possibilité de le contourner par la route en période de crue). Après Fourès une courte mais sévère montée sollicitera de la puissance.
5. Au Roucadou, franchir le Rance par un petit pont et après Serres au fond de la descente dans le bois encore un ruisseau à traverser (possibilité de le contourner en se dirigeant vers La Roque).
6. Traverser la ferme de Limoux et une dernière fois le Rance avant de rejoindre Belmont et le point de départ.

# Sur votre route...



# Toutes les informations pratiques

## **Recommandations**

Passages à gué avec des possibilités de contourner lors des périodes de crues.

## **Comment venir ?**

Accès routier

De St Affrique, D999 puis D32 vers Belmont

De Camarès D91 vers Belmont

Parking conseillé

Salle des fêtes