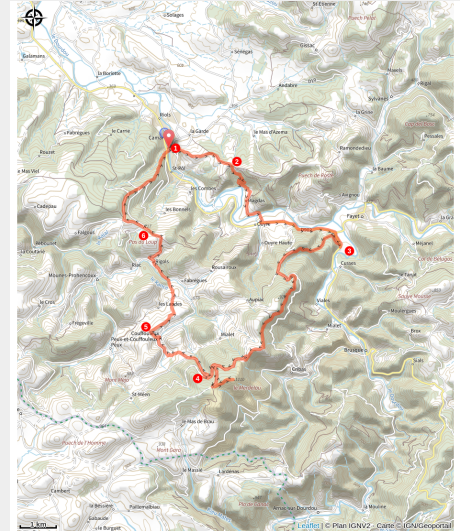


VTT N°28 - Le sommet du Merdelou

Aveyron



Sommet du Merdelou (E.Genty)



Par des pistes au solide dénivelé, gagnez le sommet du Merdelou (1100m d'altitude), point culminant de la bordure sud de l'Aveyron. Montée exigeante, descente technique : pour VTTistes aguerris

Depuis la ville haute de Camarès, descendez vers la rivière du Dourdou par un splendide monotrace. Un tronçon de route, vite avalé, vous mène à la Croix de Laouzid où commence l'ascension continue jusqu'au Merdelou. Portage obligé à l'approche du sommet... et à la fin de la redescente sur Camarès, où quelques marches terminent ce circuit de toute beauté.

Infos pratiques

Pratique : VTT

Durée : 4 h

Longueur : 29.3 km

Dénivelé positif : 1097 m

Difficulté : Noir (très difficile)

Type : Boucle

Thèmes : Point de vue, VTT

Itinéraire

Départ : Salle des fêtes de Camarès

Arrivée : Salle des fêtes de Camarès

Balisage : VTT Parc

Communes : 1. Camarès

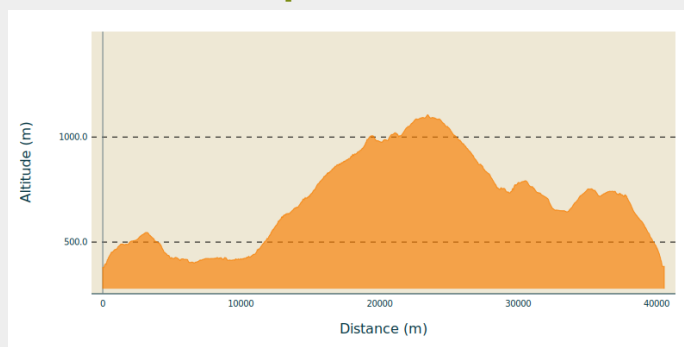
2. Fayet

3. Brusque

4. Peux-et-Couffouleux

5. Mounes-Prohencoux

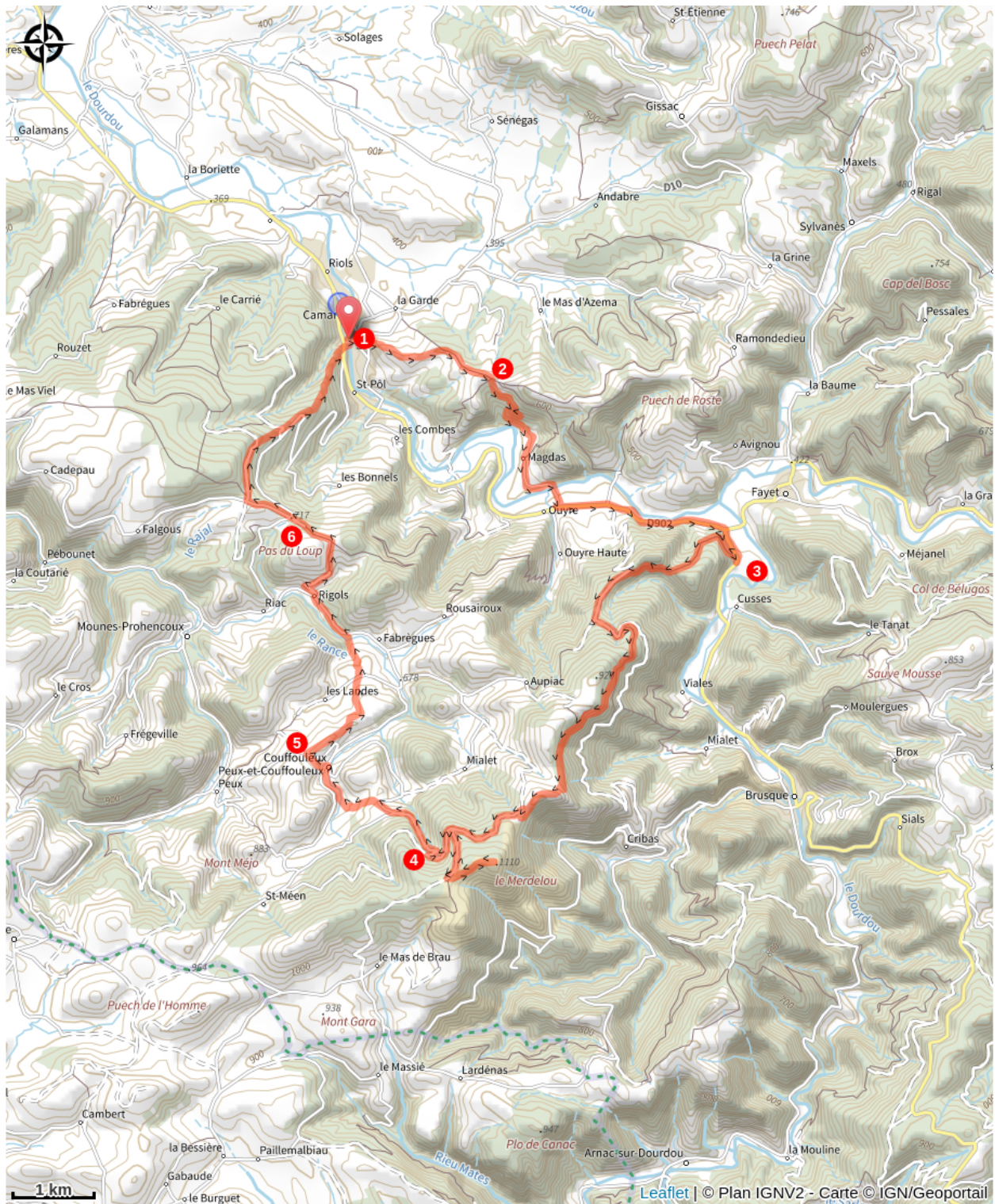
Profil altimétrique



Altitude min 381 m Altitude max 1103 m

1. Depuis la salle des fêtes, le parcours attaque par la montée vers la ville haute en passant par le Pont Vieux, l'église et la calade. Prendre la piste d'où vous apercevrez le Rougier à gauche et le Merdelou à droite.
2. Puis descente vers la rivière par un single fort sympathique dans un bois de chênes qui vous amènera jusqu'au hameau de Magdas. Pédalez sur 2 km de route (pour bien récupérer) et tourner à droite en direction de Brusque,
3. C'est ici que commence l'ascension très musclée et exigeante du Merdelou par la croix du Laouzid. Possibilité de faire un A/R vers la table d'orientation où un sublime panorama à 360 degrés vous attend.
4. Descente vers Mourèze par un single dans une buissière puis traversée du village de Couffouleux.
5. A la croix tourner à droite pour rejoindre la route (D109). Dans le village de Rigols, prendre à droite pour rejoindre le Pas du Loup.
6. De là commence la descente vers le village de Camarès (jolies vues sur le village et la ville haute) par un single très joueur. Attention aux escaliers en fin de descente ! Retour à la salle des fêtes.

Sur votre route...



Toutes les informations pratiques

Recommandations

Passages difficiles, portage, parcours pour les vététistes aguerris.

Comment venir ?

Parking conseillé

Parking salle des fêtes