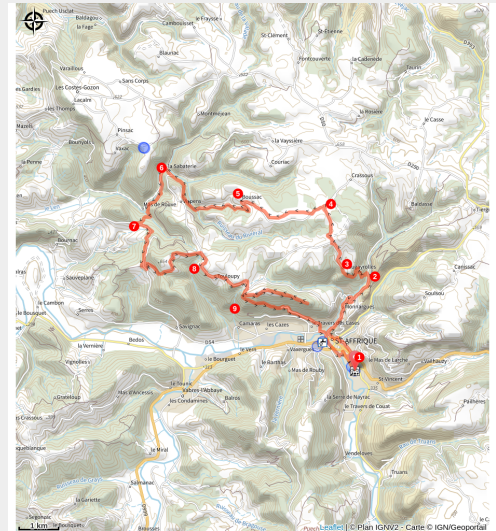


VTT N°14 - Au grand air

Aveyron



(Virginie Govignon)



Une échappée belle et sportive vers les reliefs qui dominant Saint-Affrique, avec des passages ardues au gré des monotraces et des vues de toute beauté sur la ville et les vallées

Saint-Affrique est surnommée la ville aux sept collines et ce n'est pas pour rien : voici le moment de la constater à la force du pédalier ! Technicité et endurance sont requises sur ce parcours oxygénant entre lignes de crêtes et sentiers boisés, où les bâtisses caussenardes, le hameau de Boussac et les panoramas semblent surgir quand on ne s'y attend pas

Infos pratiques

Pratique : VTT

Durée : 2 h 30

Longueur : 29.4 km

Dénivelé positif : 793 m

Difficulté : Rouge (difficile)

Type : Boucle

Thèmes : Agropastoralisme, Histoire et patrimoine, Point de vue

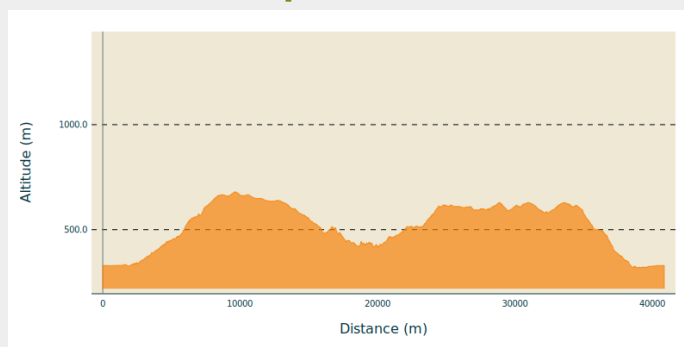
Itinéraire

Départ : Station VTT, rue du 12 étoiles, Saint-Affrique

Arrivée : Station VTT, rue du 12 étoiles, Saint-Affrique

Communes : 1. Saint-Affrique

Profil altimétrique

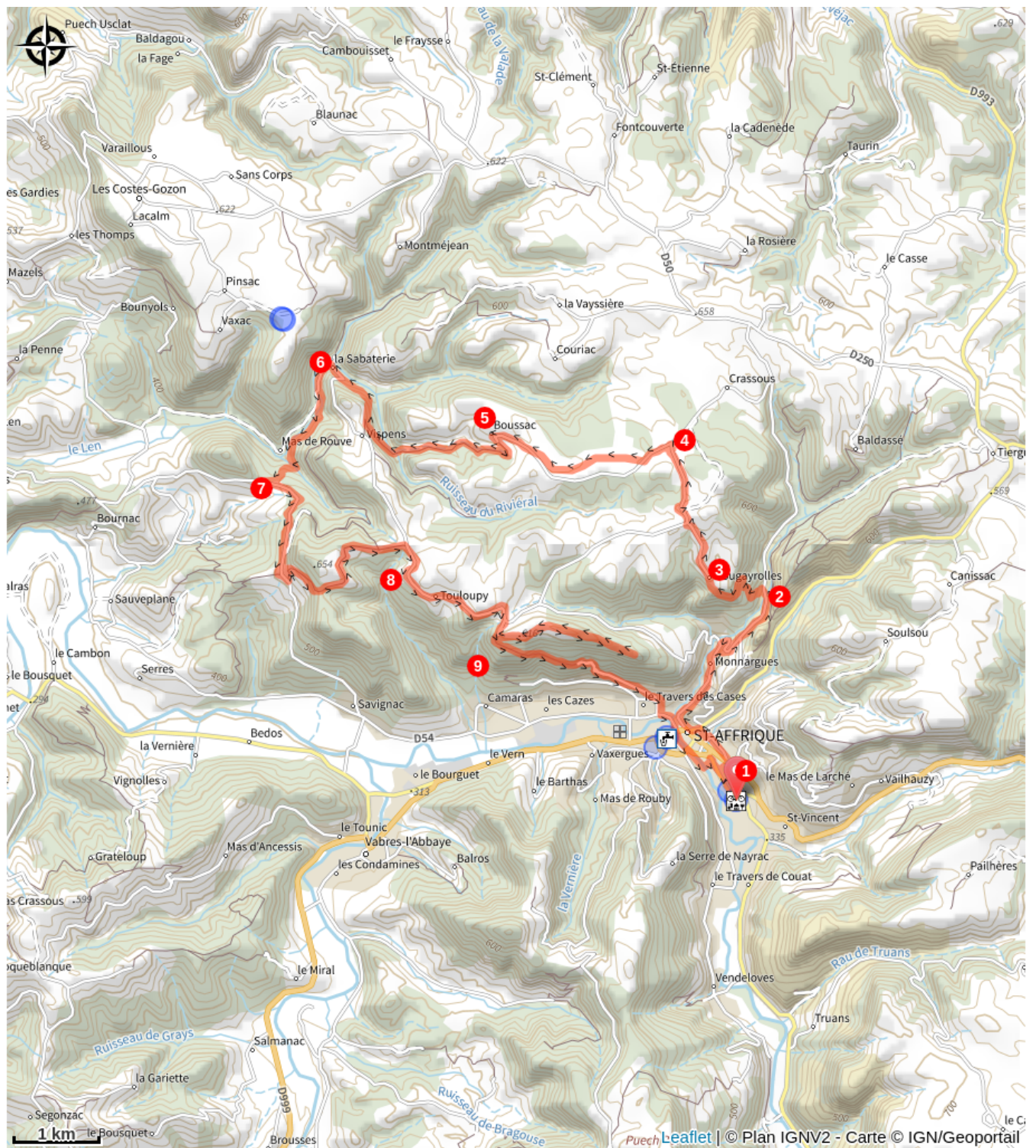


Altitude min 320 m Altitude max 678 m

Le départ préconisé se situe rue du 12 étoiles au niveau de la station VTT. Vous pouvez également vous élaner directement depuis la place François Fabié.

1. Prendre la voie verte direction Saint-Affrique, puis suivre le fléchage VTT jusqu'à rejoindre la D50. Continuer ensuite sur 2.5km jusqu'au moulin du juge
2. Au "Moulin du Juge", après le pont, tournez à gauche le long du pré et grimpez jusqu'à Nougayrolles par un sentier d'abord ombragé de chênes et de châtaigniers puis offrant une vue imprenable sur Saint-Affrique.
3. Rejoignez, en crête, la route que vous prendrez vers le Nord pendant 2 km environ.
4. Au carrefour des 4 chemins, prendre la route à gauche sur 400m puis la piste sur votre droite jusqu'à rejoindre le charmant hameau de Boussac.
5. Au coeur du hameau, suivre la piste en contrebas sur la gauche, puis le monotrace dans la continuité jusqu'à La Sabaterie.
6. Laissez la ferme sur votre droite pour poursuivre sur la route. Juste avant le pont, prendre le monotrace face à vous et le suivre pour remonter jusqu'au hameau de Bozouls.
7. En sommet de côte tourner à gauche et suivre la route jusqu'à Péret. Avant les bâtisses prendre la piste qui remonte sur votre gauche. Traversez le plateau jusqu'à rejoindre la route du col de la pale.
8. Pour le final, prendre sur votre droite en direction de Touloupy, puis Saint-Affrique.
9. Un A/R de 4km est possible jusqu'au relais de télévision où vous bénéficierez d'une vue imprenable sur Saint-Affrique. Vous plongez ensuite dans la descente du travers des Cazes pour rejoindre votre point de départ.

Sur votre route...



Toutes les informations pratiques



Matériel

Prévoir une réserve d'eau et une tenue adaptée

Comment venir ?

Transports

Toutes les informations sur le site de [l'office de tourisme](#)

Accès routier

Saint-Affrique, à 31 km au Sud-Ouest de Millau par les D992 et D999.
De Clermont-Ferrand et Montpellier, par A75, sortie 46 puis D999
De Toulouse/Albi par la D999

Parking conseillé

Parking Station VTT, rue du 12 étoiles, Saint-Affrique