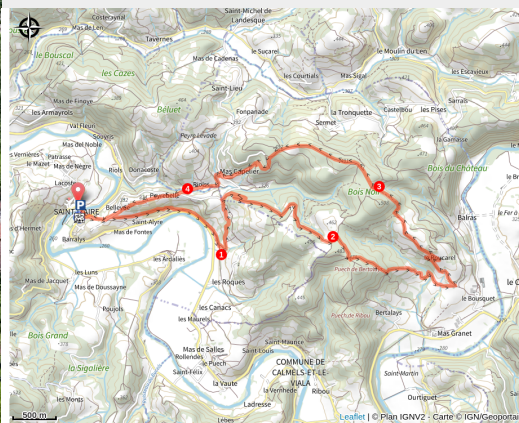


VTT N°10 - Le Bois Noir

Aveyron



Village de Saint-Izaire (Virginie Govignon)



Entre bois Noir et grès rouge de Saint-Izaire, un parcours facile qui réserve de beaux panoramas sur le village de Calmels-et-le-Viala et la vallée du Len. En bonus : un patrimoine remarquable !

Au gré de pistes ludiques à travers les sous-bois et de portions de sentier monotrace, un itinéraire aisé dans un paysage superbe que jalonne tout un patrimoine : chapelle, statue-menhir, maison natale d'un fameux archéologue, l'abbé Hermet. Au terme du parcours : un panorama sur Saint-Izaire, véritable joyau de grès rouge au bord de la rivière Dourdou

Infos pratiques

Pratique : VTT

Durée : 1 h 30

Longueur : 13.6 km

Dénivelé positif : 468 m

Difficulté : Bleu (facile)

Type : Boucle

Thèmes : Histoire et patrimoine, Point de vue

Itinéraire

Départ : A St-Izaire au pont côté viilage

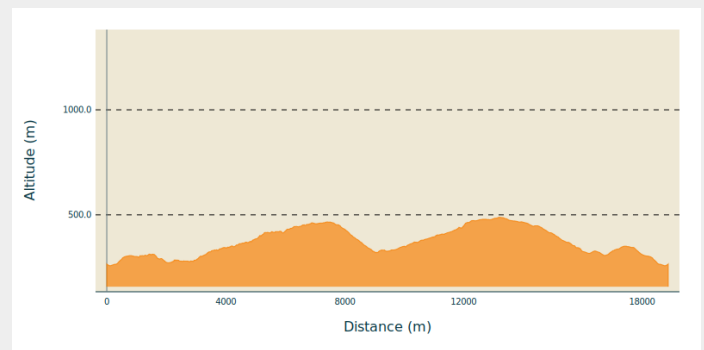
Arrivée : A St-Izaire

Balisage : VTT Parc

Communes : 1. Saint-Izaire

2. Calmels-et-le-Viala

Profil altimétrique

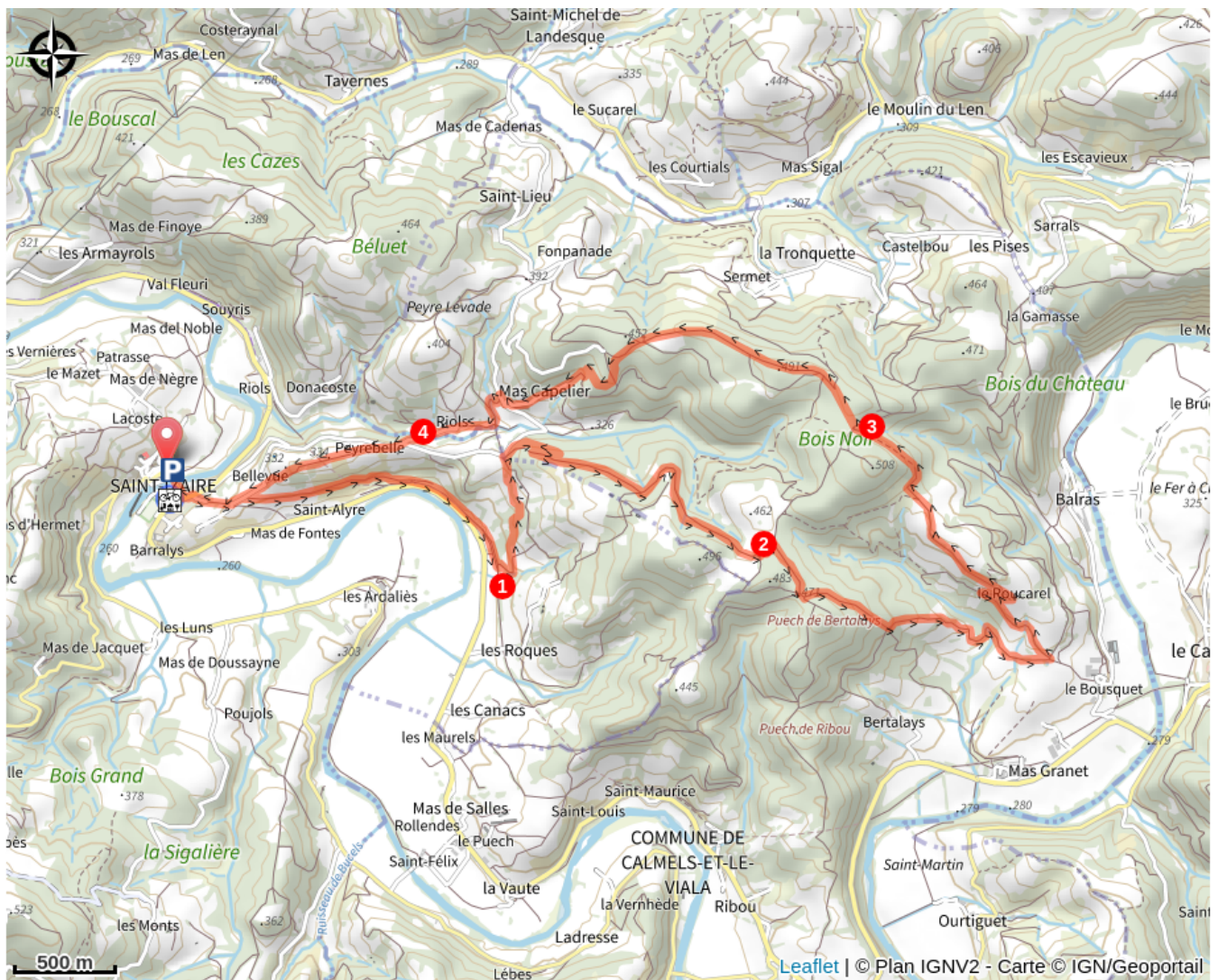


Altitude min 262 m Altitude max 487 m

Montez jusqu'à la Chapelle Notre Dame de Grâce que vous contournez par la gauche pour rejoindre l'ancienne voie ferrée qui vous mène vers le hameau des Roques.

1. Par une piste de terre rouge, à flanc de colline, vous arrivez jusqu'à une statue menhir. Le chemin à droite vous mène jusqu'à la cime du bois.
2. Continuez vers l'est, avant de redescendre vers la plaine du Cambon (près de la ferme du Bousquet). À gauche, la piste vous permet de regagner la cime du "Bois Noir".
3. Un chemin ombragé vous ramène vers le Mas Capelier (maison natale de l'abbé Hermet), puis à la route. Traversez la route et le hameau de Riols.
4. Plus loin sur la route, un chemin sur la gauche vous permet de rejoindre la chapelle et de découvrir de façon dominante le village de Saint-Izaire.

Sur votre route...



Toutes les informations pratiques

Matériel

Prévoir une réserve d'eau et une tenue adaptée

Comment venir ?

Transports

Toutes les informations sur le site de [l'office de tourisme](#)

Accès routier

Depuis St-Affrique prendre la direction d'Albi, puis au niveau de Vabres l'Abbaye prendre à droite la D25 jusqu'à St-Izaire.

Parking conseillé

Au bord de la rivière Le Dourdou à droite après le Pont