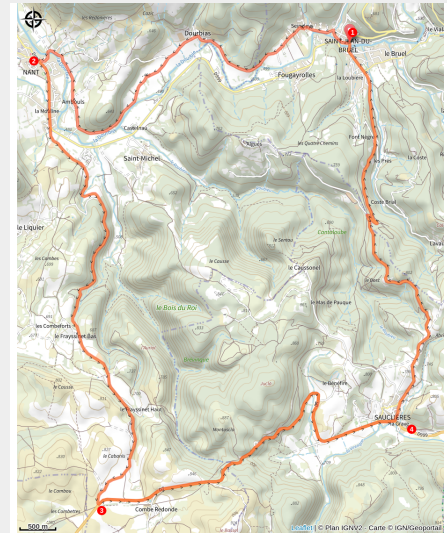


Les contreforts des Cévennes

Aveyron



Sur la place de Sauclières (Virginie Govignon - OT Larzac et Vallées)



Aux confins sud-est de l'Aveyron, reliez le triangle de villages Nant - Sauclières - Saint-Jean-du-Bruel, en traversant des paysages de vallée et de cause où se devine la proximité des Cévennes

La fraîcheur des rives de la Dourbie et l'aridité de la steppe larzacienne, les frondaisons des forêts de châtaigniers et les landes dénudées du plateau : c'est à une balade toute en contrastes (et en dénivelés) que vous invite cet itinéraire. Trois bourgades pleines de charme et un étonnant patrimoine, bâti, pastoral ou ferroviaire, jalonnent ce parcours

Infos pratiques

Pratique : Cyclo

Durée : 1 h 50

Longueur : 27.4 km

Dénivelé positif : 504 m

Difficulté : Bleu (facile)

Type : Boucle

Thèmes : Agropastoralisme, Histoire et patrimoine

Itinéraire

Départ : St-Jean du Bruel

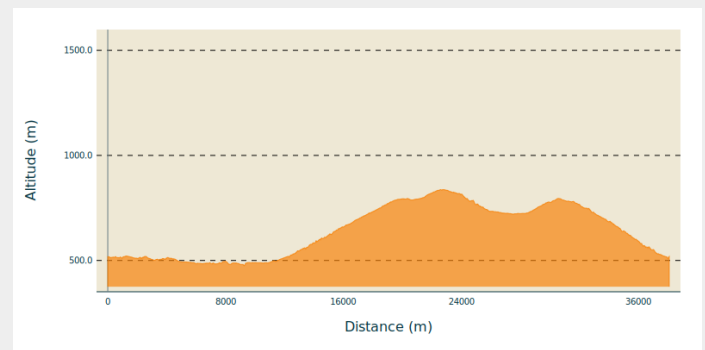
Arrivée : St-Jean du Bruel

Communes : 1. Saint-Jean-du-Bruel

2. Nant

3. Sauclières

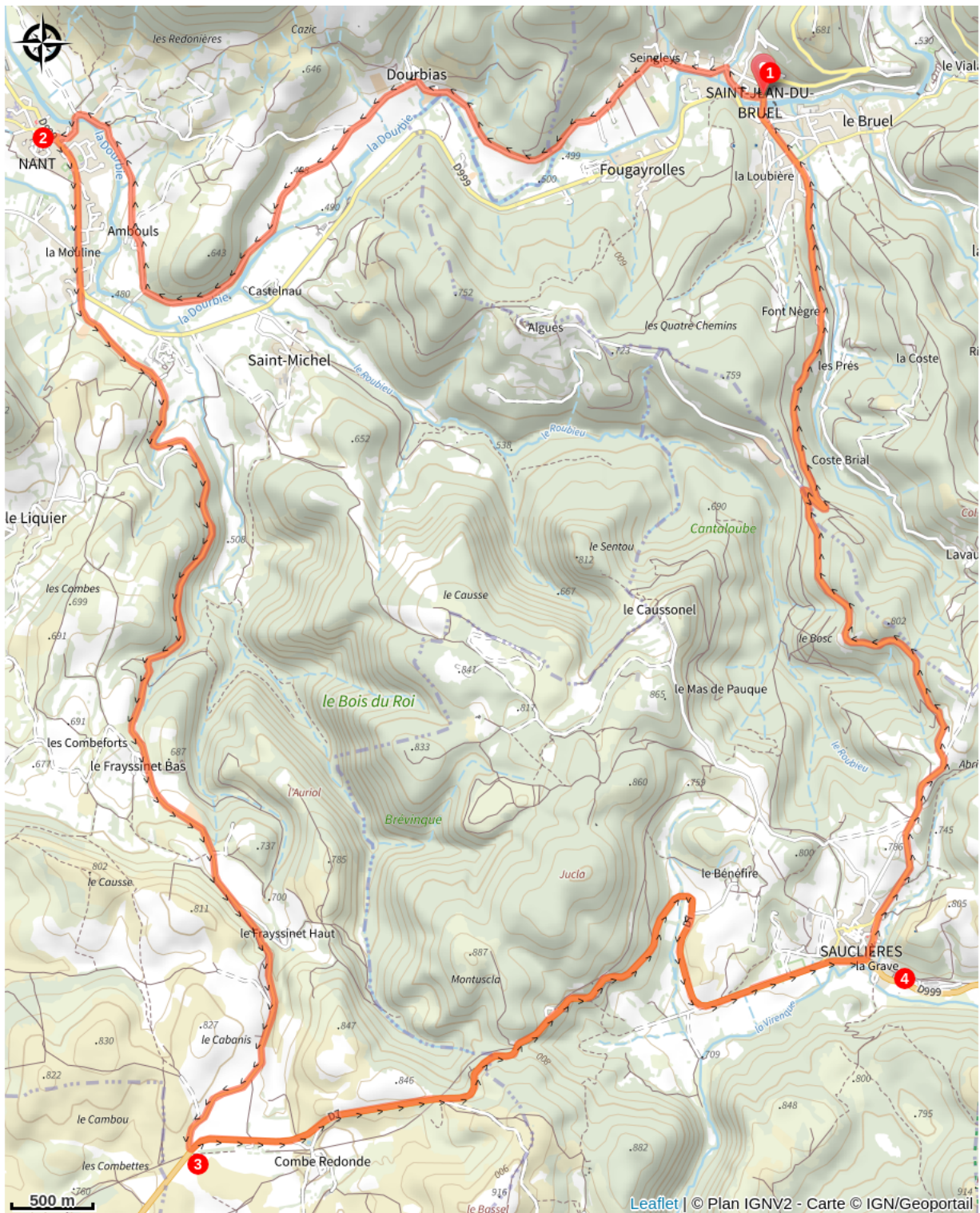
Profil altimétrique



Altitude min 480 m Altitude max 835 m

1. De la Place de la Borie, se diriger vers le rond-point et suivre la petite route en direction de Seingleys, Dourbias. Traverser ces deux hameaux puis celui d'Ambouls pour rejoindre le village de Nant.
2. Après le Pont de la Prade, au stop tourner à gauche. A la sortie du village, après la station service, s'engager à droite sur la D55 en direction de la Couvertoirade. La montée se fait pendant 7km jusqu'au croisement avec la D7 (à droite se trouve l'ancienne maison du garde barrière le long de l'ancienne voie ferrée Tournemire-Le Vigan).
3. Prendre à gauche en direction de Sauclières pour passer devant l'ancienne gare qui est maintenant un hôtel-restaurant et la lavogne de Combererdonde.
4. A Sauclières, suivre à gauche la D999 en direction de Saint-Jean du Bruel. Passer sous le pont, le village se trouve sur la gauche (église romane), remonter légèrement pour ensuite redescendre sur Saint-Jean du Bruel. Au rond point prendre à gauche jusqu'aux halles, puis passer sur le Pont Neuf pour regagner le point de départ.

Sur votre route...



Toutes les informations pratiques

UNESCO Causses et Cévennes

Le Parc national est un territoire naturel, ouvert à tous, mais soumis à une réglementation qu'il est utile de connaître pour préparer son séjour.

Comment venir ?

Transports

Se déplacer [en bus ou en train](#), en covoiturage [Aires de covoiturage](#), en autostop [Rezopouce](#)

Accès routier

A 40km au sud-est de Millau par la D809 et la D999 (plateau du Larzac) ou par la D991 et D999 (gorges de la Dourbie).

Parking conseillé

Place de la Borie, St-Jean du Bruel

Source



C.C. Larzac et Vallées