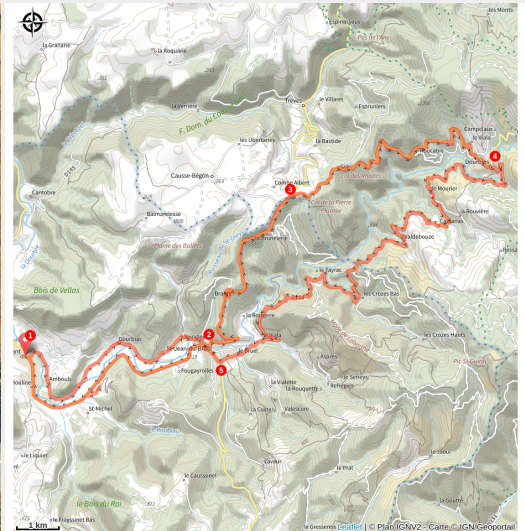


# Les Gorges de la Haute Dourbie à vélo

Aveyron



Le Causse bégon et les gorges de la Dourbie (Virginie Govignon - OT Larzac et Vallées)

Par de petites routes, au cœur de gorges sauvages taillées dans le granite et dans le schiste, remontez le cours de la rivière Dourbie et accompagnez ses méandres au fil d'un itinéraire exigeant

L'ascension vers le col de la Pierre plantée, à partir de Saint-Jean-du-Bruel, est le premier passage difficile de ce parcours pour cyclos aguerris qui vous emmène à l'amont de la Dourbie, jusqu'à un village de grès et de granite. En chemin, traversez des châtaigneraies, de la forêt et des pâturages de transhumance, tous paysages emblématiques des Causses et Cévennes

## Infos pratiques

Pratique : Cyclo

Durée : 3 h

Longueur : 47.0 km

Dénivelé positif : 789 m

Difficulté : Rouge (difficile)

Type : Boucle

Thèmes : Eau, Histoire et patrimoine, Point de vue

# Itinéraire

**Départ** : Nant

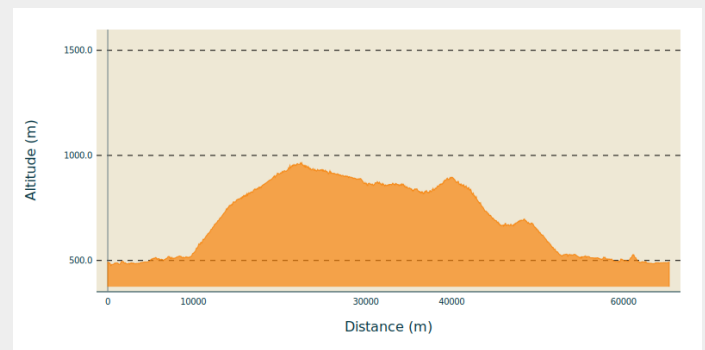
**Arrivée** : Nant

**Communes** : 1. Nant

2. Saint-Jean-du-Bruel

3. Dourbies

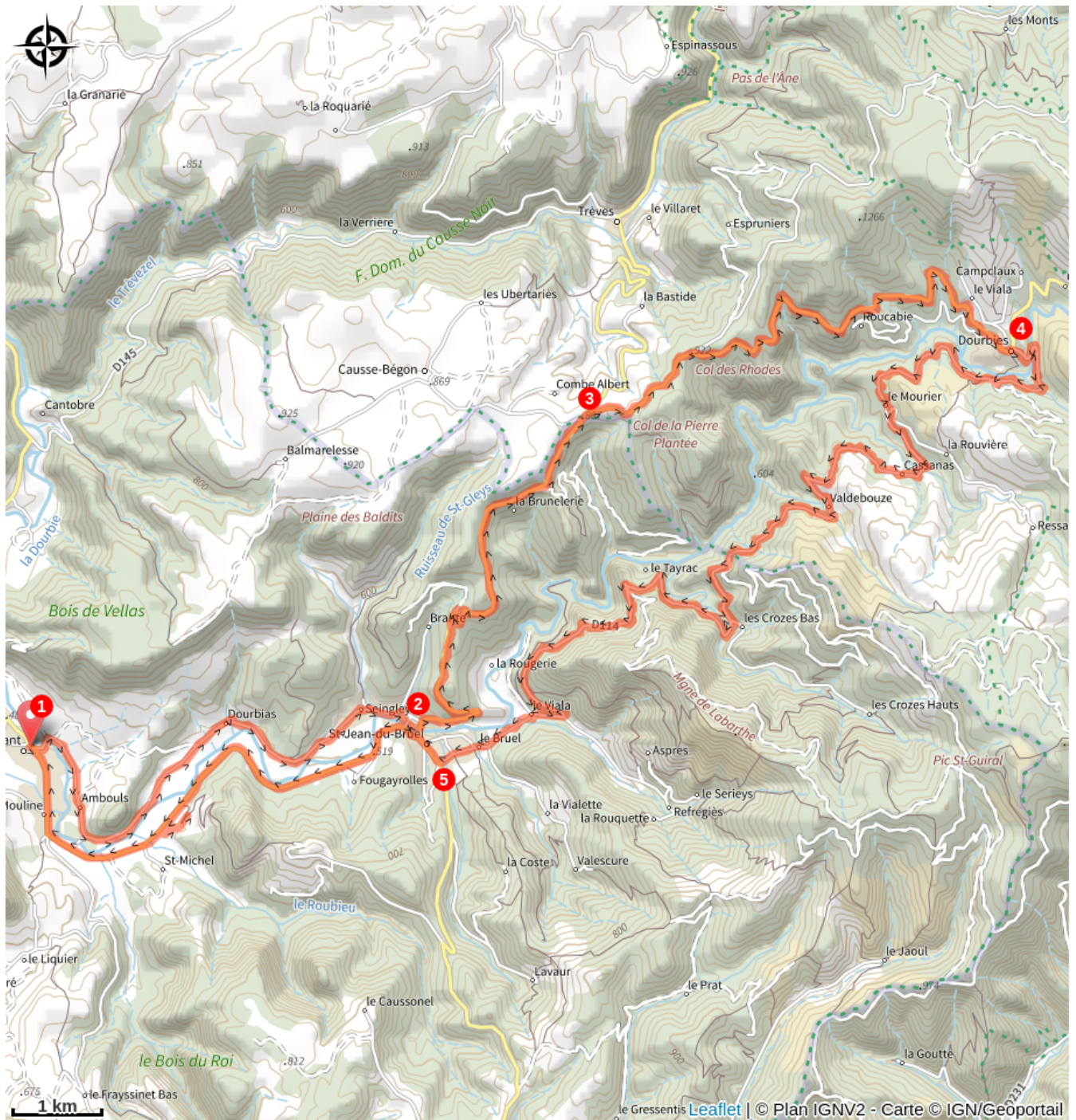
## Profil altimétrique



Altitude min 480 m Altitude max 961 m

1. De la Place du Claux, prendre la direction de St-Jean du Bruel et juste après le Monument aux Morts, suivre à gauche la direction Pont de la Prade et Ambouls. Passer sur le pont puis traverser les hameaux d'Ambouls et Dourbies avant d'arriver à St-Jean du Bruel. Dans le village, prendre à droite la rue du Pont vieux puis la rue du Moulin.
2. Au niveau du Pont Neuf, continuer à gauche et au rond-point, prendre à droite la direction de Trèves (D341), pour monter pendant 7km jusqu'au Col de la Pierre Plantée (alt. 867 m).
3. Au croisement, continuer à droite sur la D151 jusqu'à Dourbies.
4. Dans le village, suivre à droite la D151a en direction de Cassanas pour redescendre vers St-Jean du Bruel puis poursuivre sur la D114. Traverser les bourgs du Viala et du Bruel.
5. A St-Jean du Bruel, au rond-point, tourner à droite, et continuer sur la Grand'Rue, laisser l'ancienne halle sur votre droite et continuer vers Nant par la D999.

# Sur votre route...



# Toutes les informations pratiques

## UNESCO Causses et Cévennes

Le Parc national est un territoire naturel, ouvert à tous, mais soumis à une réglementation qu'il est utile de connaître pour préparer son séjour.

## Comment venir ?

### Transports

Se déplacer en bus ou en train, en covoiturage [Aires de covoiturage](#), en autostop [Rezopouce](#)

### Accès routier

A 33km au Sud-est de Millau par la D809 et la D999 (plateau du Larzac) ou par la D991 (gorges de la Dourbie)

### Parking conseillé

Place du Claux, Nant

## Source



C.C. Larzac et Vallées