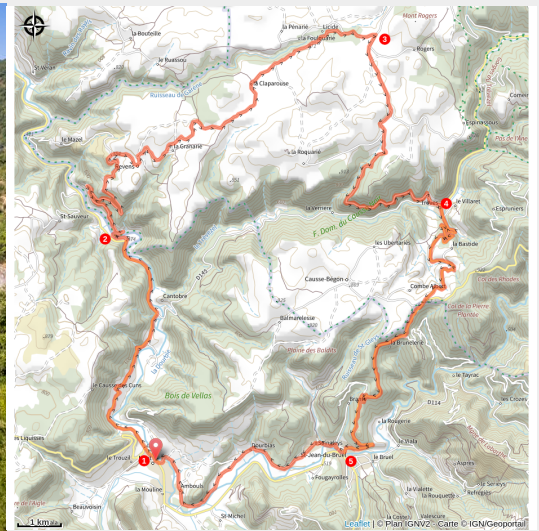


Le Causse Noir

Aveyron



Les Gorges de la Dourbie (Virginie Govignon - OT Larzac et Vallées)



Voici un parcours à réserver de préférence aux cyclos experts dont les ischio-jambiers sont bien exercés. A la croisée de l'Aveyron et du Gard, depuis les gorges de la Dourbie, montez sur le causse Noir à hauteur du village de REevens et découvrez une vaste étendue de prairies rases et de bois de pins, paysage mystérieux, paysage de far west auquel ne manque pas même un élevage de bisons !

Voici un parcours à réserver de préférence aux cyclos experts dont les ischio-jambiers sont bien exercés. A la croisée de l'Aveyron et du Gard, depuis les gorges de la Dourbie, montez sur le causse Noir à hauteur du village de Revens et découvrez une vaste étendue de prairies rases et de bois de pins, paysage

Infos pratiques

Pratique : Cyclo

Durée : 3 h 20

Longueur : 49.0 km

Dénivelé positif : 970 m

Difficulté : Rouge (difficile)

Type : Boucle

Thèmes : Agropastoralisme, Eau, Point de vue

mystérieux, paysage de far west auquel ne manque pas même un élevage de bisons !

Itinéraire

Départ : Nant

Arrivée : Nant

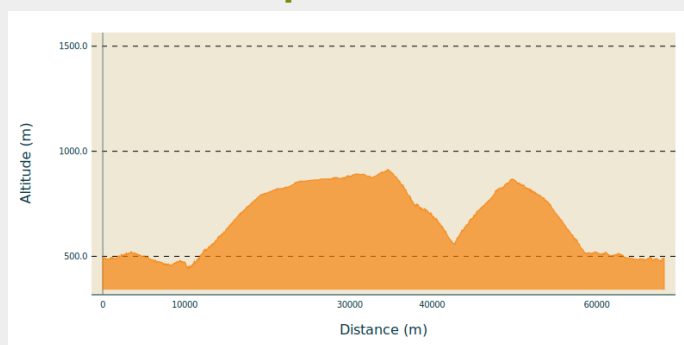
Communes : 1. Nant

2. Revens

3. Lanuéjols

4. Saint-Jean-du-Bruel

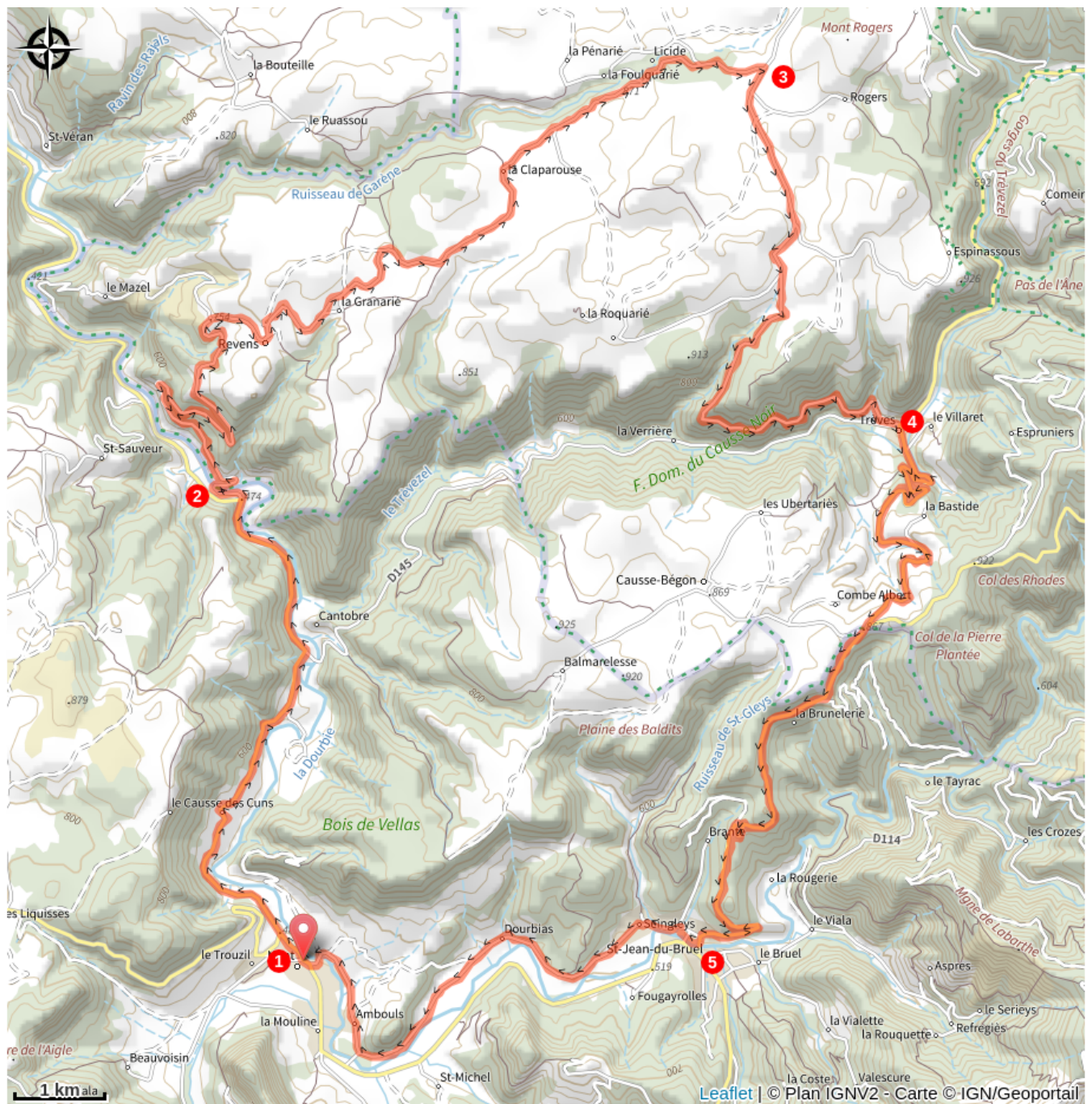
Profil altimétrique



Altitude min 447 m Altitude max 910 m

1. Depuis la Place du Claux, prendre la direction de Millau. A la sortie du village, rester sur la D991 en direction de La Roque-Sainte-Marguerite. Traverser les Cuns, puis passer l'embranchement qui mène à Cantobre.
2. Au croisement avec la D159, tourner à droite en direction de Revens et grimper pendant 7km, pour arriver jusqu'au village. Traverser le village et continuer sur la D159 pour passer la Granarié, la Claparouse, puis devant un élevage de bisons d'Amérique.
3. Au croisement avec la D47, tourner à droite pour redescendre vers le village de Trèves.
4. Au croisement avec la D157, continuer en face vers St-Jean du Bruel, passer sur le pont qui enjambe le Trévezel pour monter pendant 7km jusqu'au col de la Pierre Plantée. Depuis le col, poursuivre en descente vers St-Jean-du-Bruel.
5. Dans le village, au rond point prendre en face, puis emprunter à droite la Rue du Moulin et celle du Pont vieux. Au bout de la rue, continuer à gauche, traverser Seingleys, Dourbias, Ambouls pour retourner à Nant en franchissant le pont de la Prade.

Sur votre route...



Toutes les informations pratiques

Comment venir ?

Transports

Se déplacer [en bus ou en train](#), en covoiturage [Aires de covoiturage](#), en autostop [Rezopouce](#)

Accès routier

Nant, à 33 km au sud-est de Millau par la D809 et la D999 (plateau du Larzac) ou par la D991 (gorges de la Dourbie).

Parking conseillé

Place du Claux, Nant

Source



C.C. Larzac et Vallées