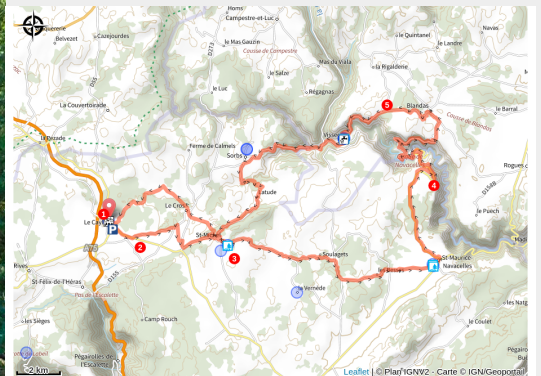


Gravel N°31 - Au cœur du Cirque de Navacelles

Hérault



Cycliste gravel sur route rustique du Larzac (Eric Brendle)



La descente du vertigineux canyon, puis la remontée sur le causse de Blandas, sont les morceaux de bravoure de cette randonnée de niveau difficile, au cœur d'un site géologique tout bonnement exceptionnel.

Alors certes, vous emprunterez plus de routes que de chemins, mais l'attraction irrésistible du cirque de Navacelles vous fera vite oublier ce léger bémol. Car cet immense méandre creusé par la Vis est rien de moins qu'immanquable et sa traversée, de la Baume Auriol à Blandas, en fait un « spot » à lui tout seul ! En épilogue : une très belle piste gravel, une vraie de vraie, après Saint-Michel-d'Alajou.

Infos pratiques

Pratique : Gravel

Durée : 5 h

Longueur : 64.5 km

Dénivelé positif : 1774 m

Difficulté : Rouge (difficile)

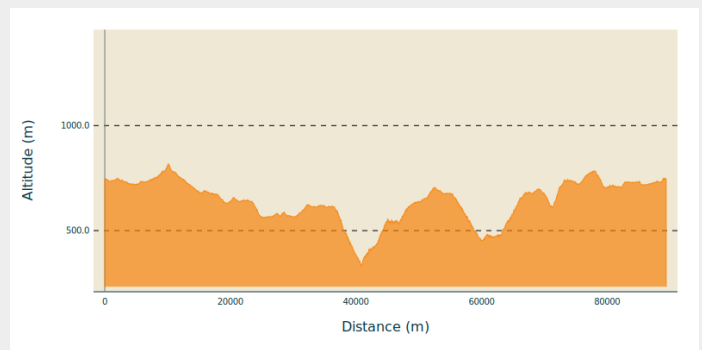
Type : Boucle

Itinéraire

Départ : Le Caylar (Place de la République)

- Communes** :
1. Le Caylar
 2. Le Cros
 3. Saint-Michel
 4. Saint-Maurice-Navacelles
 5. Blandas
 6. Vissec
 7. Sorbs

Profil altimétrique



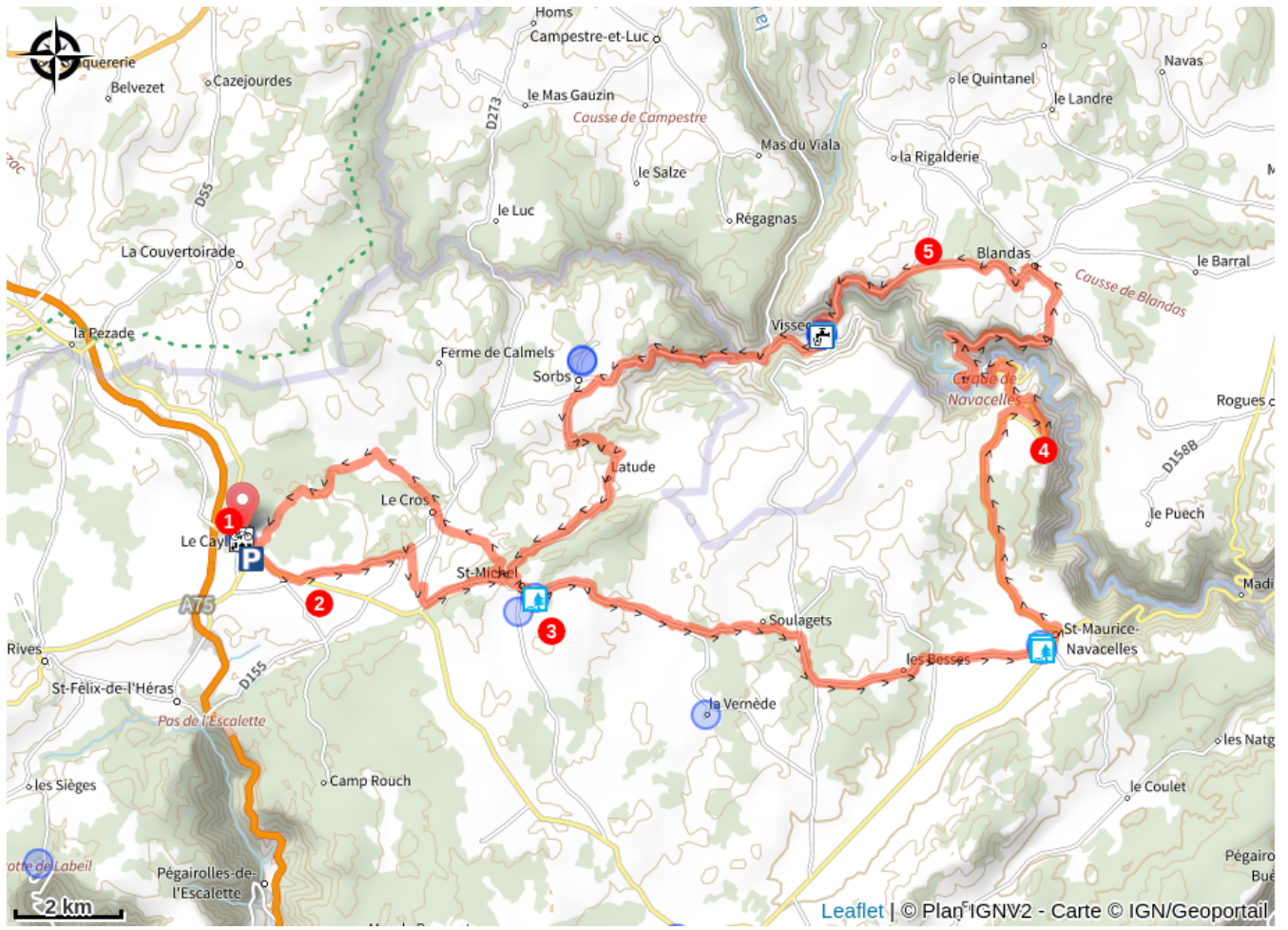
Altitude min 333 m Altitude max 817 m

1. Départ depuis la Place de la République du Caylar pour une grande sortie vers le Cirque de Navacelles.
2. Vous vous dirigez par la route et un petit chemin (km4) vers Saint-Michel-d'Alajou.
3. Vous prenez ensuite la direction de Saint-Maurice-de-Navacelles en empruntant de belles routes départementales au cœur des causses.
4. A la Baume Auriol (km25,7), vous plongez dans le Cirque de Navacelles, puis traversez La Vis avant d'attaquer une belle côte de 8km afin de rejoindre Blandas.
5. Le retour vers Le Caylar se fait principalement par de petites routes jusqu'à Saint-Michel-d'Alajou puis une belle piste Gravel qui traverse Le Cros et longe La Capitelle puis La Mouisse.

15% de chemins et 85% de routes

Temps de roulage en fonction votre niveau : 3h30min à 5h00min

Sur votre route...



Toutes les informations pratiques

Comment venir ?

Transports

Arrêt de bus ligne 661 et 681 à 200m du départ.

Accès routier

A75 : sortie 49 depuis Millau et Clermont Ferrand

A75 : sortie 50 depuis Montpellier et Béziers

Parking conseillé

parking gendarmerie