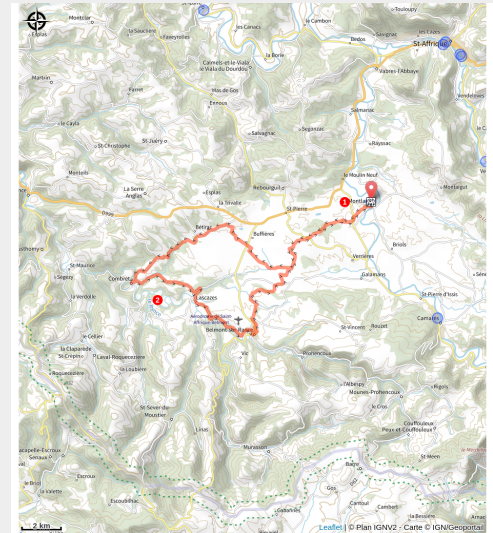


Gravel N°22 - A la découverte du Rougier

Aveyron



Gravel dans les chemins du rougier (PNR)



Au gré de chemins et de routes rustiques, cette balade un peu exigeante, entre terres rouges et abords des monts de Lacaune, vous invite à découvrir le village de Combret et à traverser un canyon inattendu

Les vallons du Rougier, couleur lie-de-vin, et les sous-bois du pays belmontais servent d'écrin à cette balade qui emprunte aussi bien des routes campagnardes que des chemins ruraux. C'est après Combret, cité de caractère sur sa butte, que se trouve le « must » de ce parcours-découverte : un passage insolite dans un petit canyon. Pour une belle expérience de ride à savourer pleinement !

Infos pratiques

Pratique : Gravel

Durée : 2 h 30

Longueur : 42.6 km

Dénivelé positif : 677 m

Difficulté : Rouge (difficile)

Type : Boucle

Itinéraire

Départ : Parking salle des fêtes

Arrivée : Parking salle des fêtes

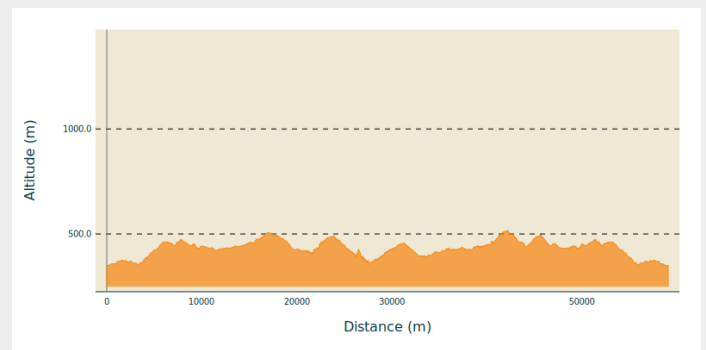
Communes : 1. Montlaur

2. Rebourguil

3. Belmont-sur-Rance

4. Combret

Profil altimétrique



Altitude min 350 m Altitude max 516 m

1. Au départ de Montlaur, en plein cœur des terres rouges, cette sortie gravel alterne des passages sur chemins, sur routes rustiques et dans des sous-bois.
2. Après avoir passé Combret un joli passage dans un petit Canyon vous mènera vers Belmont-sur-Rance avant un retour au profil « vallonné » vers Montlaur.

Point D'intérêts :

- Passage dans un « Canyon » Km 23

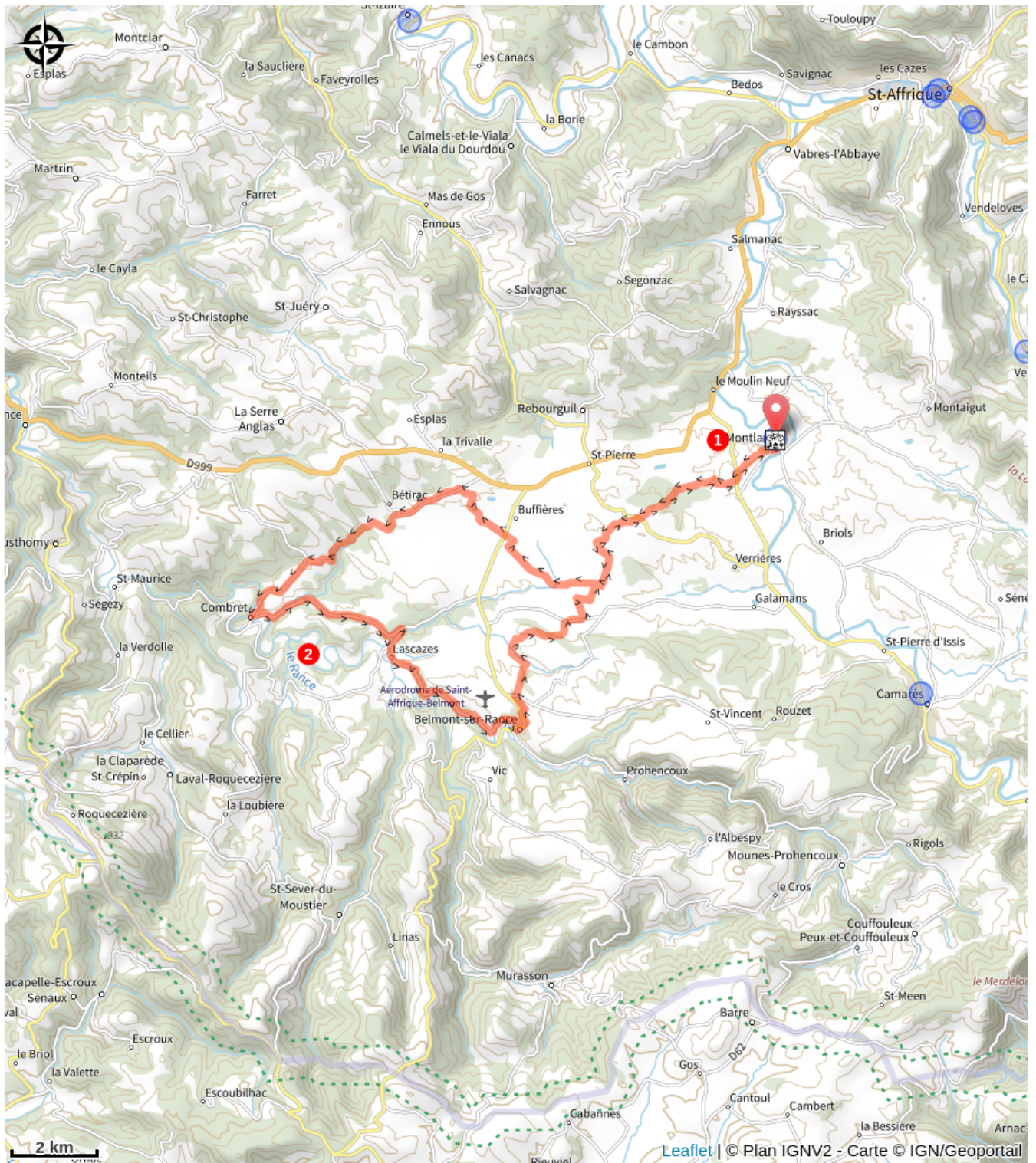
Particularités :

- Montée un peu pierreuse au Km 13

58% de routes et 42% de chemins

Temps de roulage en fonction de votre niveau : 2h à 3h

Sur votre route...



Toutes les informations pratiques

Comment venir ?

Accès routier

Depuis la D999, prendre la D12 puis à gauche la D101 en direction de Montlaur

Parking conseillé

Parking salle des fêtes