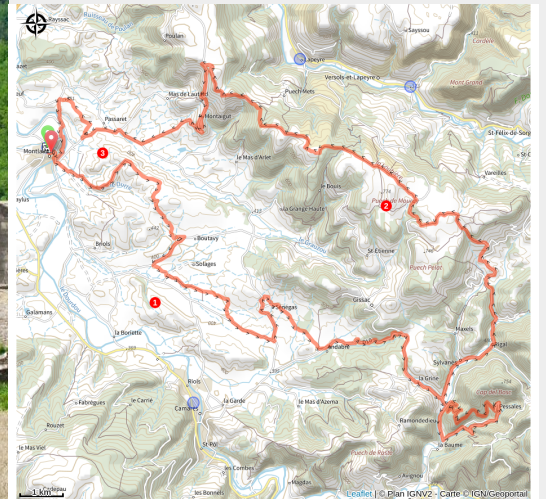


# Gravel N°21 - La traversée des terres rouges

Aveyron



Abbaye de Sylvanès- Grand Site Occitanie (©J Tomaselli-Tourisme Aveyron)



Envie de rider dans un décor à nul autre pareil, un petit Colorado occitan ? Le Rougier de Camarès et ses montagnettes lie-de-vin vous attendent pour une rando gravel à haute intensité de couleurs et de sensations

Vos pneus vont se teindre en rouge au contact des pistes du pays camarésien ! Alternance de chemins et de routes, cette boucle vous immerge d'emblée dans un paysage chatoyant avant de vous emmener en forêt. Une vraie difficulté : une pente à 16% (et un passage en pousser-porter) pour monter au plateau de la Loubière, belle étendue qui a tout l'air d'avoir été façonnée spécialement pour le gravel !

## Infos pratiques

Pratique : Gravel

Durée : 4 h

Longueur : 51.2 km

Dénivelé positif : 1100 m

Difficulté : Noir (très difficile)

Type : Boucle

# Itinéraire

**Départ** : Parking salle des fêtes

**Arrivée** : Parking salle des fêtes

**Communes** : 1. Montlaur

2. Gissac

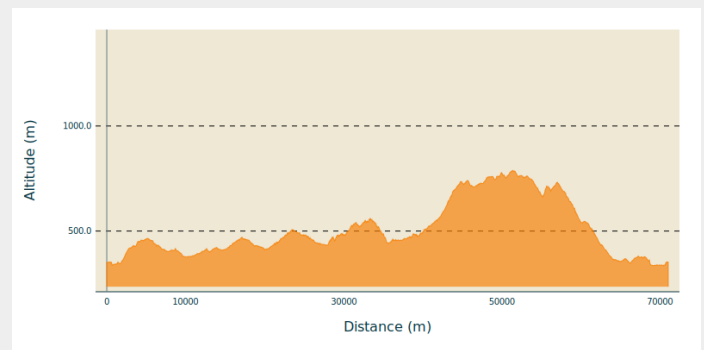
3. Camarès

4. Sylvanès

5. Saint-Félix-de-Sorgues

6. Versols-et-Lapeyre

## Profil altimétrique



Altitude min 334 m Altitude max 785 m

1. Au départ de Montlaur , la traversée des terres rouges avec les symboliques Montagnettes vous mènera à l'Eglise Russe Orthodoxe après une belle montée dans les bois.
2. La descente vers Sylvanes et sa célèbre Abbaye se fait par une belle piste dans les bois avant d'entamer la montée vers le Plateau de la Loubière et le surplomb du Château de Montaigut Ça grimpe fort mais ça vaut la peine.
3. Après une belle descente sur route aux abords du château, une dernière boucle sur les chemins de terres rouges vous attend avant d'arriver à Montlaur.

Point D'intérêts :

- Les Montagnettes Km 12
- L'église Orthodoxe Curiosité Km 20
- L'Abbaye de Sylvanes Km 27
- Le Plateau de la Loubière (Point de Vue) Km 32
- Château de Montaigut Km 40

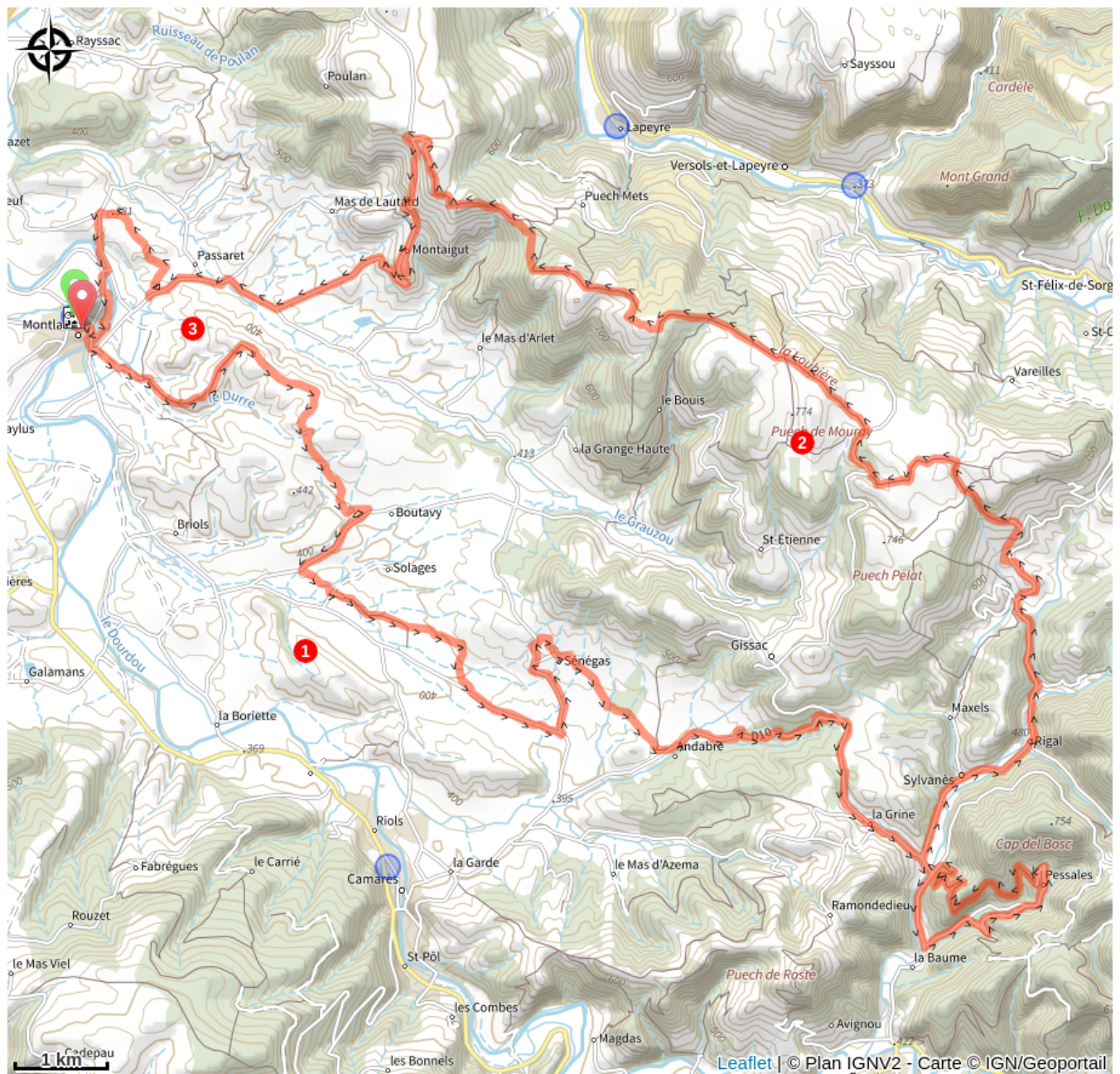
Particularités :

- Vous aurez a pousser/porter votre vélo sur une centaine de mètre au Km 37
- Fort pourcentage (un passage à 16%) pour monter sur le plateau de la Loubière

49% de routes, 5% de pistes cyclables et 46% de chemins

Temps de roulage en fonction de votre niveau : 3h à 4h30

# Sur votre route...



# Toutes les informations pratiques

## Comment venir ?

Accès routier

Depuis la D999, prendre la D12 puis à gauche la D101 en direction de Montlaur

Parking conseillé

Parking salle des fêtes