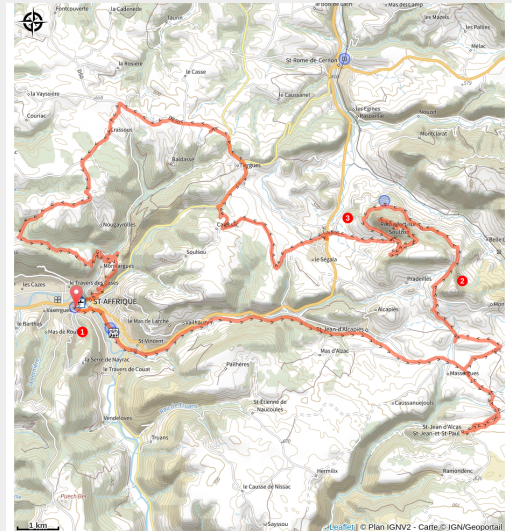


Gravel N°17 - Boucle au Pays du Fromage

Aveyron



Dolmen de Tiergues (David Potron)



A l'image du Roquefort, une boucle savoureuse et pleine de caractère : 1000m de dénivelé sur 50km, entre merveilles géologiques (éboulis du Combalou, cirque de Tournemire) et joyaux d'histoire (fort, dolmens)

Ça commence par une voie verte mais ne vous méprenez pas, voici une boucle bien sportive avec un fort dénivelé sur une courte distance. Au rocher du Combalou les crapahuteurs s'offriront une difficulté-bonus, la montée au sommet. Dans la seconde moitié du parcours, un plateau calcaire tout en ondulations vous ouvre ses pistes, avec une belle descente finale sur Saint-Affrique. Oxygénant !

Infos pratiques

Pratique : Gravel

Durée : 3 h 30

Longueur : 56.4 km

Dénivelé positif : 1166 m

Difficulté : Rouge (difficile)

Type : Boucle

Thèmes : Agropastoralisme, Histoire et patrimoine, Point de vue

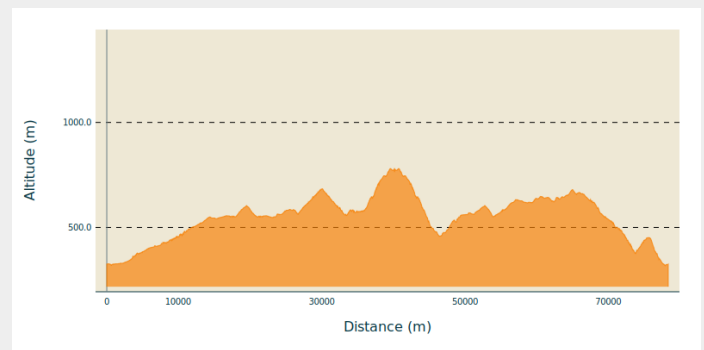
Itinéraire

Départ : Office de Tourisme, Boulevard Aristide Briand à Saint-Affrique

Arrivée : Office de Tourisme, Boulevard Aristide Briand à Saint-Affrique

Communes : 1. Saint-Affrique
2. Saint-Jean-d'Alcapiès
3. Saint-Jean-et-Saint-Paul
4. Roquefort-sur-Soulzon
5. Tournemire
6. Saint-Rome-de-Tarn

Profil altimétrique



Altitude min 318 m Altitude max 779 m

1. Le départ depuis Saint-Affrique se fait par la voie verte en direction des remparts de St Jean d'Alcas.
2. Puis la montée vers le Col des Aiguières vous offrira une superbe vue sur le cirque de Tournemire avant d'entamer la descente sur Roquefort (laissez-vous tenter par une petite dégustation de Roquefort et par une visite des caves).
3. Enfin la piste du Combalou marquera le retour vers Saint-Affrique avec un passage au cœur de la terre des Dolmen de Tiergues et de Crassous.

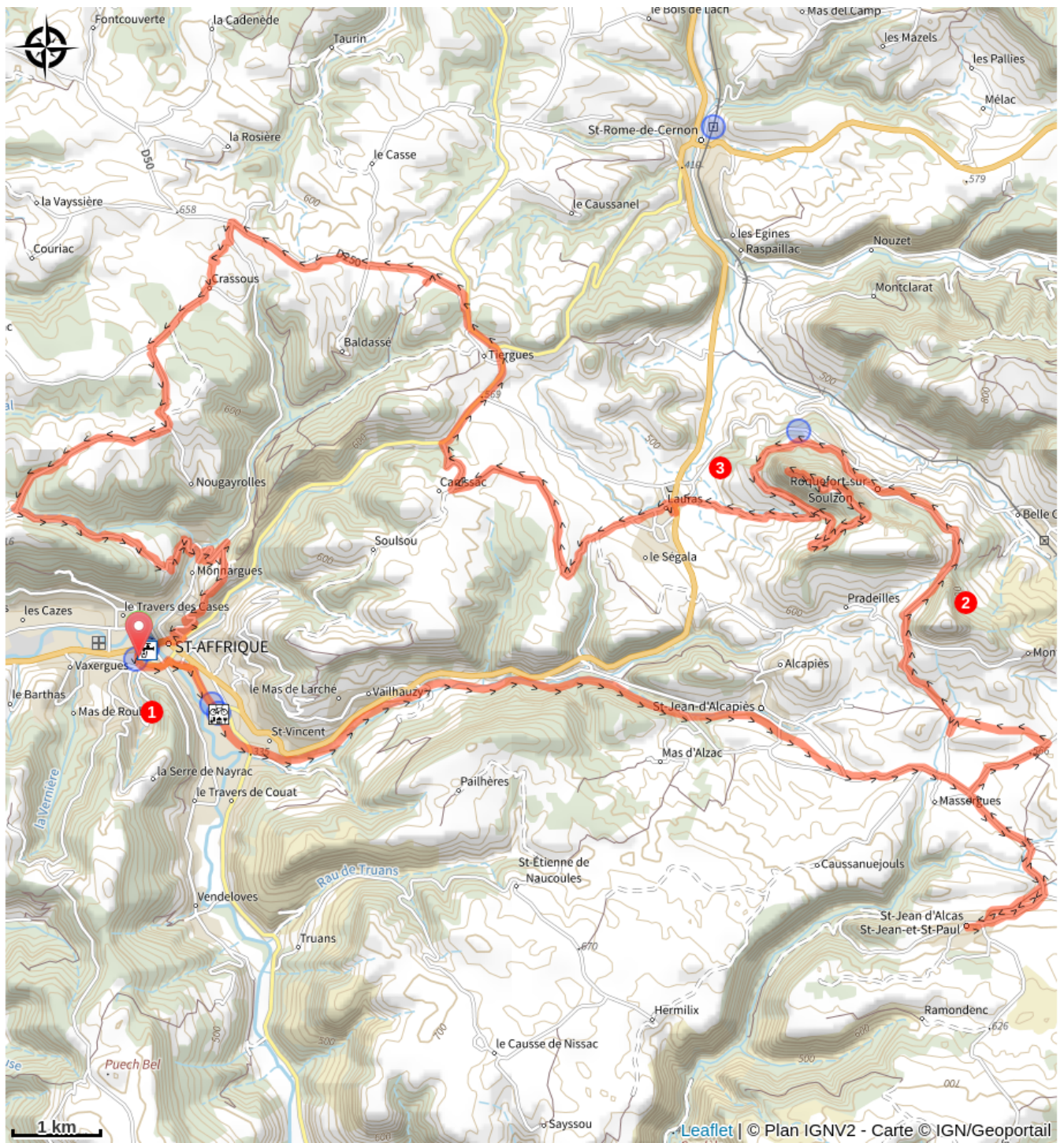
Point D'intérêts :

- St Jean D'alcas (Tour des Templiers) 14km
- Col des Aiguières (Point de Vue) Km 20
- Roquefort (Patrimoine et Ravitaillement) Km 25

59% de routes, 17% de pistes cyclables et 24% de chemins

Temps de roulage en fonction de votre niveau : 2h30 à 4h

Sur votre route...



Toutes les informations pratiques



Matériel

Prévoir une réserve d'eau et une tenue adaptée

Comment venir ?

Transports

Toutes les informations sur le site de [l'office de tourisme](#)

Accès routier

Saint-Affrique, à 31 km au sud-ouest de Millau par les D 992 et D 999

Parking conseillé

Parking de la gare routière, boulevard Aristide Briand à Saint-Affrique