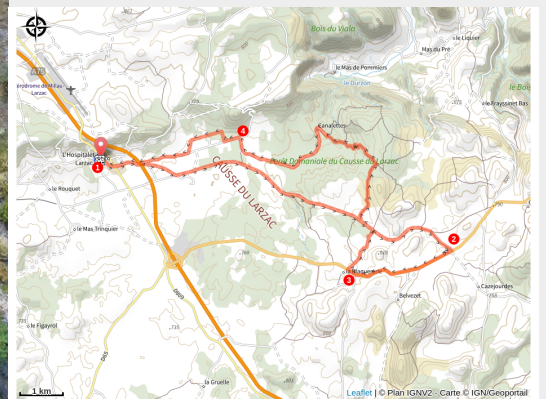


Gravel N°14 - Sur les traces de l'ancienne voie ferrée du Larzac

Aveyron



Entre La Blaquererie et Fontvive (Virginie Govignon - OT Larzac et Vallées)



Correspondance pour le fun avec ce parcours qui sillonne une ancienne voie ferrée. Des sentiers forestiers, des passages caillouteux, des tronçons roulants : changements d'aiguillage en perspective!

Tout le potentiel Gravel du Larzac est condensé dans ce parcours qui ondule entre routes champêtres et sentiers boisés, avec pour épine dorsale l'ancienne liaison ferroviaire de Tournemire au Vigan. Prudence sur quelques sections caillouteuses (et ce n'est pas le ballast!) Chemin faisant, une halte s'impose aux Canalettes, singulier réseau de failles souterraines

Infos pratiques

Pratique : Gravel

Durée : 1 h

Longueur : 24.8 km

Dénivelé positif : 265 m

Difficulté : Bleu (facile)

Type : Boucle

Thèmes : Agropastoralisme, Flore, Histoire et patrimoine

Itinéraire

Départ : L'Hospitalet du Larzac

Arrivée : L'Hospitalet du Larzac

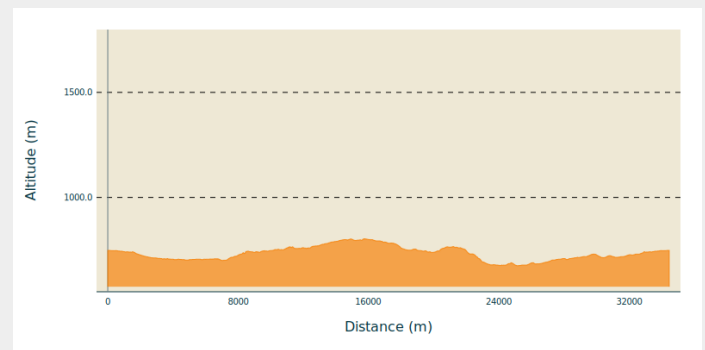
Balisage : VTT Parc

Communes : 1. L'Hospitalet-du-Larzac

2. Nant

3. La Couvertoirade

Profil altimétrique



Altitude min 678 m Altitude max 804 m

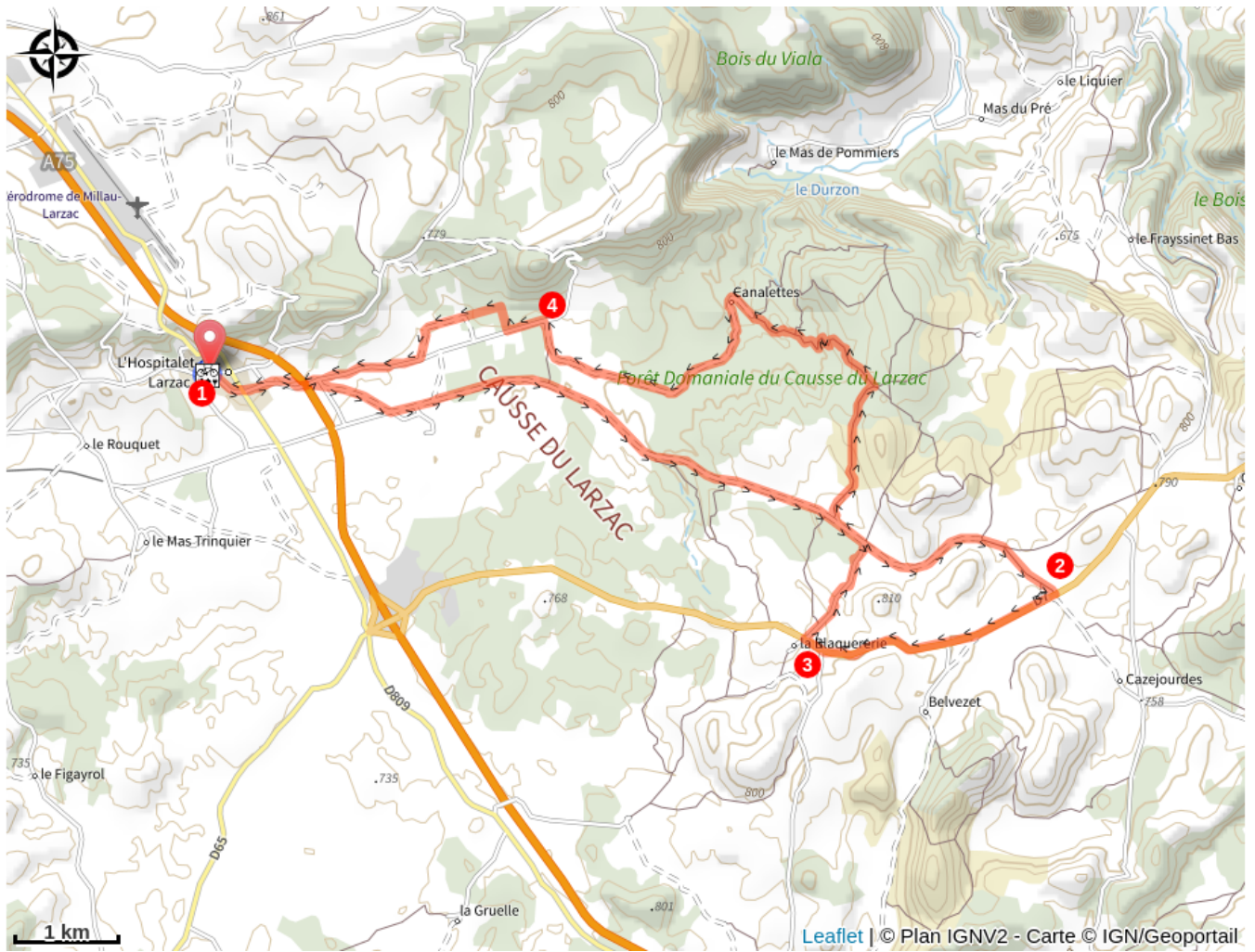
1. Au départ de la Place des Cygnes, se diriger vers l'est pour rejoindre l'ancienne voie ferrée qui reliait Tournemire et Le Vigan (Gard)
2. Quitter la voie ferrée à droite pour reprendre la D7 à droite jusqu'à la Blaquèrerie
3. Suivre ensuite la direction de la Portalerie (Km 14,5), ça monte avant de redescendre (attention aux parties caillouteuses dans les virages) vers les Canalettes.
4. Sur la fin du parcours, ça déroule sur de belles et toutes droites portions Gravel pour votre plus grand plaisir.

37% de routes et 63% de chemins

Temps de roulage en fonction du niveau : 40 à 50 min

Point d'intérêt : Les Canoles et la grotte des Canalettes : Km 17,5 (curiosité)

Sur votre route...



Toutes les informations pratiques

UNESCO Causses et Cévennes

Le Parc national est un territoire naturel, ouvert à tous, mais soumis à une réglementation qu'il est utile de connaître pour préparer son séjour.

Comment venir ?

Transports

Se déplacer [en bus ou en train](#), en covoiturage [Aires de covoiturage](#), en autostop [Rezopouce](#)

Accès routier

A 25km au sud de Millau par la D809.

Parking conseillé

Place des Cygnes à l'Hospitalet du Larzac