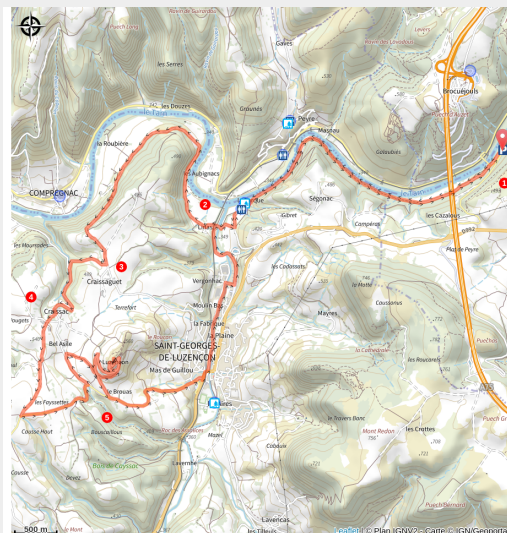


# Gravel N°11 - La butte de Luzençon

Aveyron



Butte de Luzençon (Guillaume Grenet)



Des rives du Tarn à la Chapelle de Luzençon, ce tracé couronné par une vue exceptionnelle à 360° sur le Viaduc de Millau, le village de Saint-Georges, le Larzac et les monts du Lézézou, est à la fois oxygenant et exigeant.

## Infos pratiques

Pratique : Gravel

Durée : 2 h

Longueur : 24.4 km

Dénivelé positif : 459 m

Difficulté : Rouge (difficile)

Type : Boucle

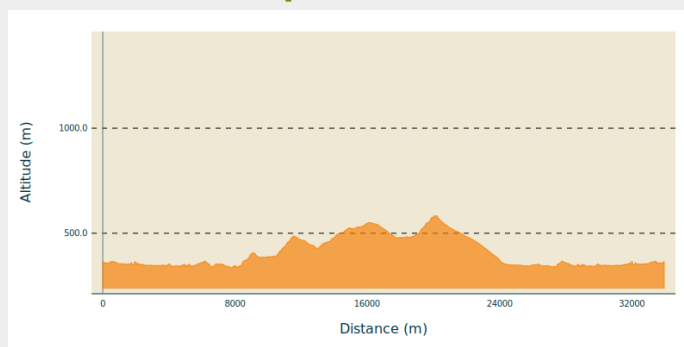
Thèmes : Histoire et patrimoine, Point de vue

# Itinéraire

**Départ** : Pont Pierre Garlenc (Pont bleu)

**Communes** : 1. Creissels  
2. Saint-Georges-de-Luzençon

## Profil altimétrique

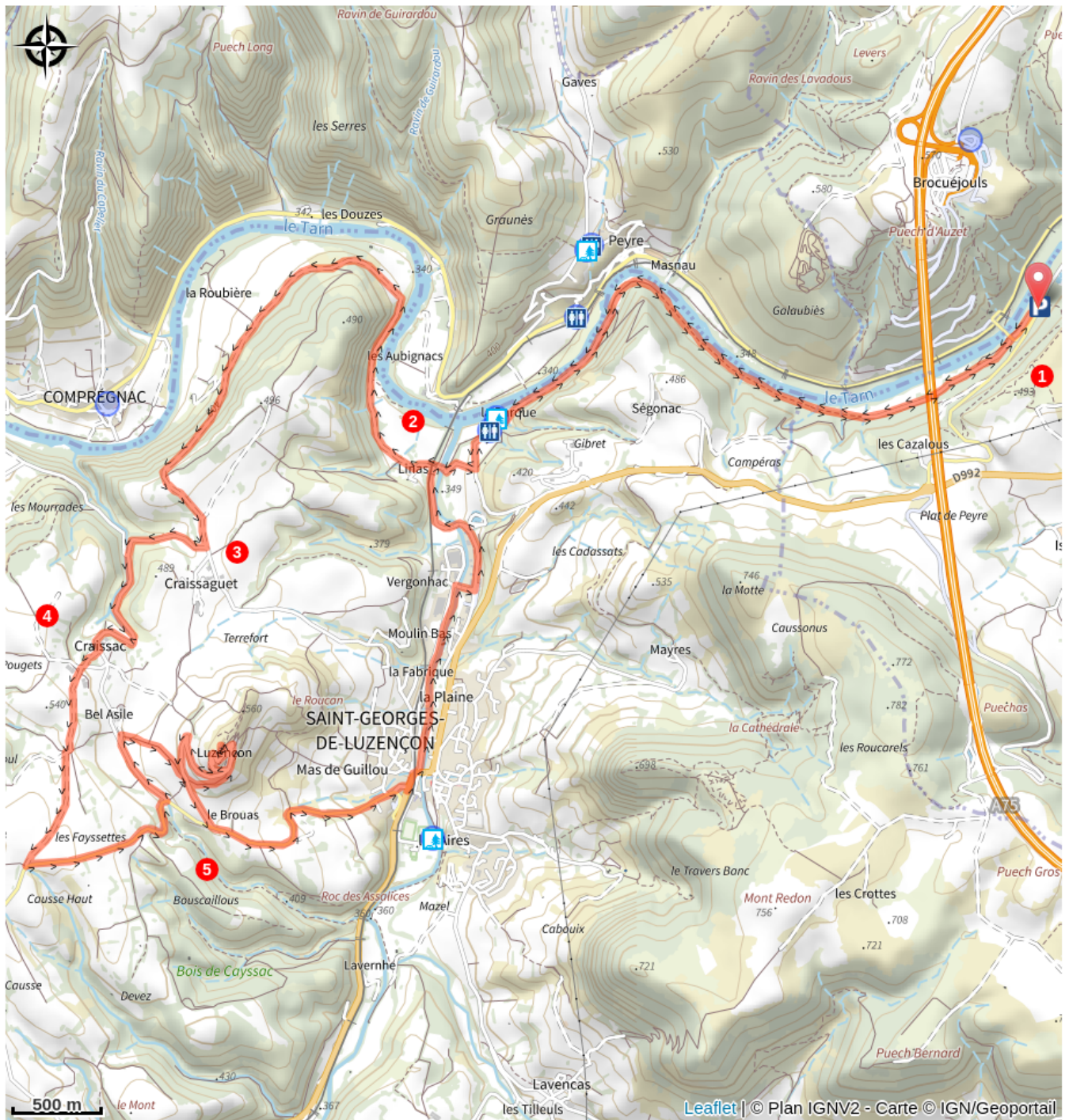


Altitude min 341 m Altitude max 569 m

Situé à 6 km du centre-ville de Millau, le départ de ce circuit peut se faire en empruntant la trace verte du Viaduc.

1. Sur un sentier bordé de chênes verts, longer la rivière la Tarn jusqu'après le hameau de Linas au km 7.
2. Après ce petit échauffement 3 grimpettes vous attendent pour affûter vos mollets si vous passez sans poser pied à terre. La dernière grimpette s'effectue sur un passage caillouteux à 13%. Le chemin vous fait accéder au petit hameau de Craissaguet au km 9.
3. A l'entrée de celui-ci, prendre à droite la route goudronnée. Après quelques coups de pédales en descente puis en montée sur une route peu fréquentée, si ce n'est par les gens des hameaux alentours, vous voilà à Craissac km 10.
4. Les pistes suivantes montantes vous amènent tranquillement, sauf la dernière située au km 14 avec un passage à 14%. Bravo si vous passez sur votre gravel musculaire, là, le point d'intérêt de cette randonnée "le hameau de Luzençon", situé sur une butte culminant à 562 m. Vous arrivez à la chapelle St-Martial érigée au XI siècle, à sa proximité la plate-forme surélevée, ici, vous serez surpris par une vue panoramique du pays à 360°.
5. Vous repartez sur la route descendante sur 3,5 km et vous arrivez à St-Georges-de-Luzençon km 17. Vous longez le petit cours d'eau du Cernon sur un sentier pittoresque pendant 1 km. Puis vous vous dirigez sur la route bitumée vers le croisement de l'aller du parcours à côté de Linas. Au km 19, vous reprenez le début du parcours en sens inverse durant les 5 derniers kilomètres.

# Sur votre route...



# Toutes les informations pratiques

## Comment venir ?

Parking conseillé

Vers le Pont Roussel

## Source



Club Cyclotourisme Millavois

<http://clubcyclomillavois.fr>