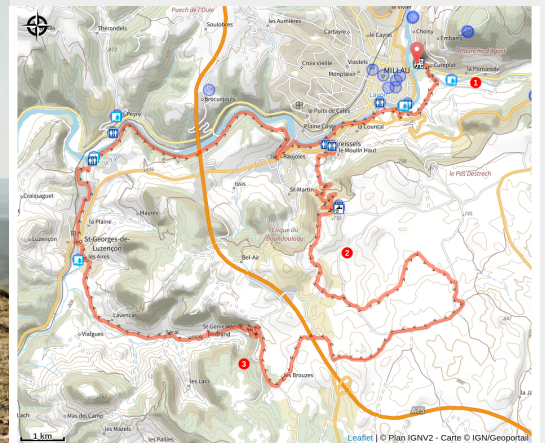


Gravel N°10 - Ascension sur le Larzac depuis Millau

Aveyron



Gravel avec vue sur le Viaduc de Millau (Focal_77)



Courage dans la montée, prudence dans la descente : le Larzac, ça se mérite ! Entre les deux : une formidable échappée sur le plateau caussenard, avec en bonus un point de vue incomparable sur le Viaduc de Millau

Attention, la côte de Brunas vous cueille à froid, pour une ascension difficile sur les contreforts du causse. Vos efforts seront récompensés une fois sur le Larzac, vaste étendue calcaire sous un ciel sillonné par les vautours. Sinueuse et superbe, la descente dans le cirque de Saint-Geniez-de-Bertrand est l'autre morceau de bravoure de cette rando qui se termine en douceur le long de la rivière Tarn

Infos pratiques

Pratique : Gravel

Durée : 2 h 30

Longueur : 48.0 km

Dénivelé positif : 765 m

Difficulté : Rouge (difficile)

Type : Boucle

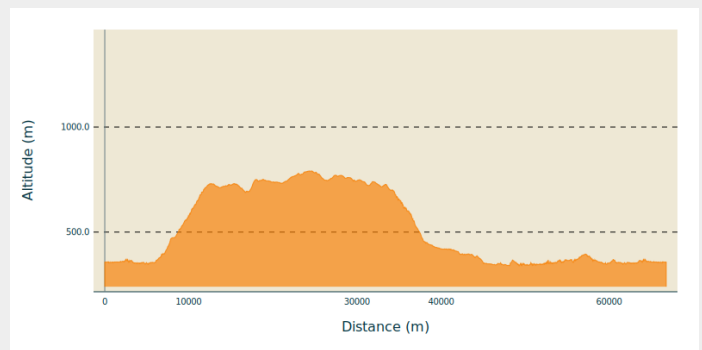
Thèmes : Agropastoralisme, Histoire et patrimoine, Point de vue

Itinéraire

Départ : Millau, Giratoire du confluent

Communes : 1. Millau
2. Creissels
3. La Bastide-Pradines
4. Saint-Georges-de-Luzençon

Profil altimétrique



Altitude min 341 m Altitude max 792 m

1. Au départ de Millau, vous atteindrez le plateau Larzac par la superbe montée vers l'aire de Brunas et son point de vue incomparable sur le Viaduc.
2. Le parcours se poursuit ensuite en empruntant les belles pistes du Larzac (après Devez-Nouvel Km 14, levez la tête vous apercevrez certainement des vautours).
3. Une fois passé le Castel Mus, la descente vers St Georges de Luzençon se fera par le cirque de St-Geniez-de-Bertrand, et enfin longer le Tarn pour un retour tranquille à Millau.

Point D'intérêts :

- Cap de Costes-Brunas (Point de Vue) Km 10
- St Georges dce Luzençon (Ravitaillement) Km 32

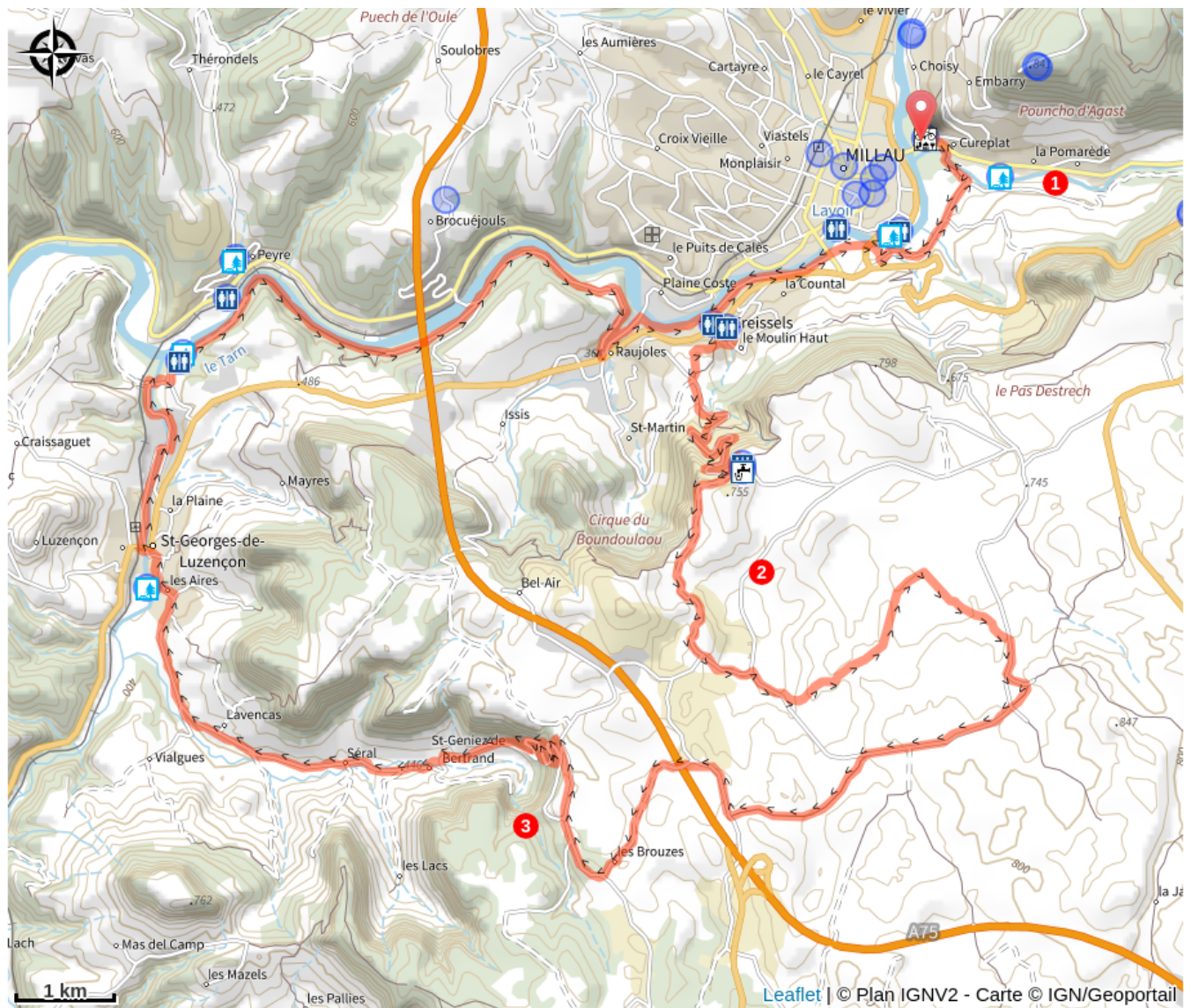
Particularité :

- La descente sur St Georges de Luzençon demande beaucoup d'attention Km 22

54% de routes et 46% de chemins

Temps de roulage en fonction de votre niveau : 2h à 3h

Sur votre route...



Toutes les informations pratiques

Comment venir ?

Transports

Pour trouver un moyen de transport rendez-vous sur [Transport Aveyron](#) ; [Réseau LIO](#) ; [SNCE](#) ; [Hérault transport](#)

Pensez au covoiturage et à l'autostop [Rezopouce](#) ; [Aires de covoiturage](#)

Accès routier

De Millau, prendre la D991 en direction de la Roque-Sainte-Marguerite , Gorges de la Dourbie.

Parking conseillé

Parking du Pont de Cureplat