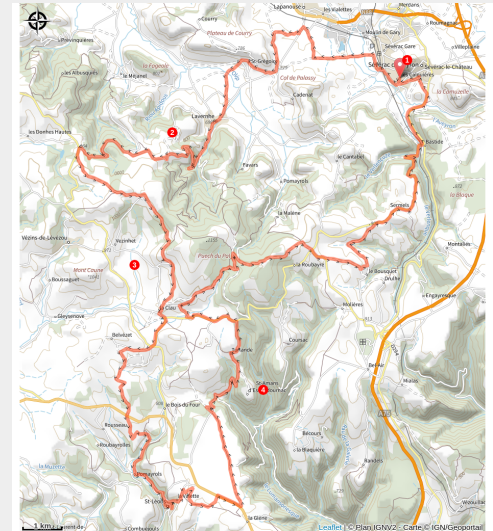


# Gravel N°04 - Montée jusqu'aux portes du Lézou

Aveyron



Les monts du Lézou



Par des routes de campagne et des chemins buissonniers, voici une balade très sportive qui vous fera relier les prairies du causse de Sévérac aux forêts du massif du Lézou : changements de décor en perspective

On vous prévient : au km41, vous serez sans doute tenté de poser le pied à terre sur un tronçon pierreux. Mais à ce moment-là, vous aurez déjà pris le pouls de cette superbe balade qui joue aux montagnes russes autour du Puech du Pal, point culminant du Lézou, et de la butte de Sévérac d'Aveyron. Un régal de parcours champêtre et forestier, jalonné par tout un patrimoine historique et rural

## Infos pratiques

Pratique : Gravel

Durée : 4 h

Longueur : 57.4 km

Dénivelé positif : 1227 m

Difficulté : Noir (très difficile)

Type : Boucle

Thèmes : Eau, Histoire et patrimoine, Point de vue

# Itinéraire

**Départ** : Camping les Calquières

**Arrivée** : Camping les Calquières

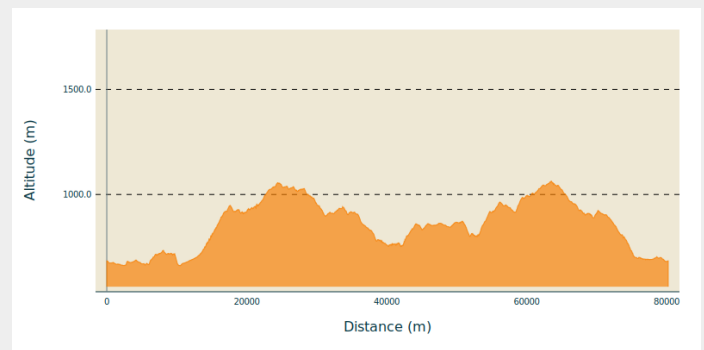
**Communes** : 1. Sévérac d'Aveyron

2. Vézins-de-Lévézou

3. Saint-Léons

4. Verrières

## Profil altimétrique



Altitude min 664 m Altitude max 1065 m

1. Au parking, descendre la rue puis au carrefour prendre la route à droite. Vous commencerez ce parcours par un passage dans le joli village de Saint-Gregoire.
2. Une fois Lavernhe passé, vous entamerez une belle ascension qui va crescendo vers le Lévézou avec de superbes vues et un passage à proximité du Puech du Pal (vous pouvez faire le crochet).
3. Une alternance de pistes roulantes et de routes rurales vous mèneront jusqu'à Saint-Léons.
4. Une dernière montée pour flirter avec le Puech du Pal vous attend avant de redescendre sur Sévérac par de belles pistes forestières.

Points d'intérêts :

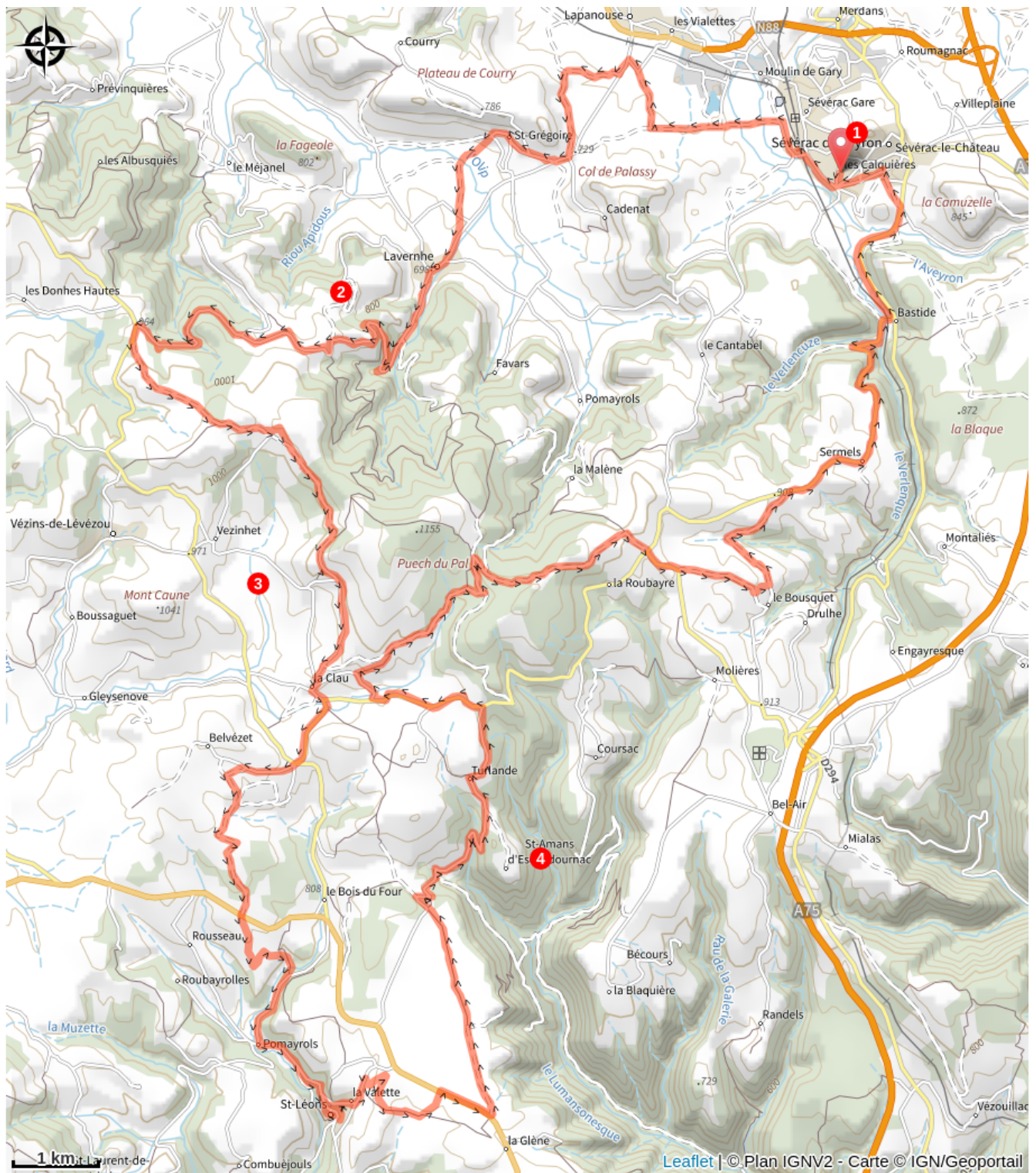
- Les vues tout au long du parcours
- Saint-Léons Km 30 (Ravitaillement)
- Dolmen de La Glène "Peyrelevade" Km 33 (Point de vue)

Particularités : Petit "coup de cul pierreux" au Km 41

50% de routes et 50% de chemins

Temps de roulage en fonction de votre niveau : 3h à 4h30

# Sur votre route...



# Toutes les informations pratiques

## Comment venir ?

### Transports

Pour trouver un moyen de transport rendez-vous sur [lio.laregion.fr](http://lio.laregion.fr) et sur [SNCF](http://SNCF)

### Accès routier

Au départ de Sévérac-le-Château, se garer sur le parking du camping « Les Calquières » / Stade de la Catonnerie.

### Parking conseillé

Parking du camping les Calquières