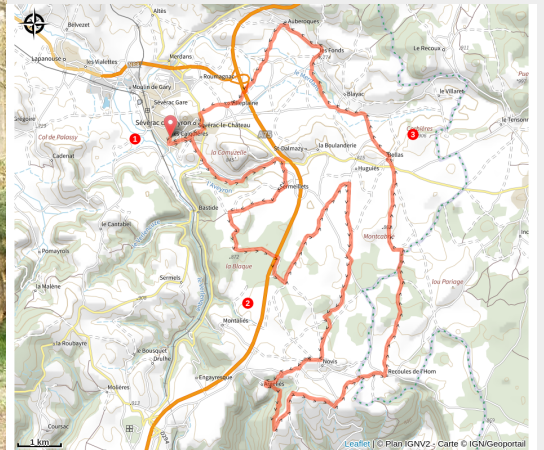


Gravel N°03 - Des Sources de l'Aveyron jusqu'au Causse

Aveyron



Fontaine voûtée à Novis (OT Causse Aubrac)



Un parcours bien roulant dans un paysage de sous-bois et de bocages, couronné par une ascension à la Devèze de Novis, formidable belvédère donnant sur les Causse et les Cévennes

Au pays des fontaines voûtées, un régal de gravel avec un mix de belles pistes agricoles, de routes et de chemins ruraux. Plusieurs petits villages émaillent ce parcours sur le causse de Sévérac. Une seule vraie difficulté dans cette boucle qui présente 800m de dénivelé : la montée entre Novis et sa Devèze. Prenez le temps de bien la négocier : le jeu en vaut la chandelle !

Infos pratiques

Pratique : Gravel

Durée : 2 h 30

Longueur : 39.6 km

Dénivelé positif : 723 m

Difficulté : Rouge (difficile)

Type : Boucle

Thèmes : Eau, Histoire et patrimoine, Point de vue

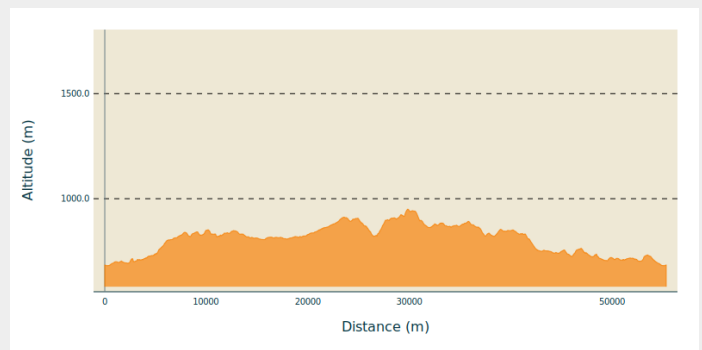
Itinéraire

Départ : Camping les Calquières

Arrivée : Camping les Calquières

Communes : 1. Sévérac d'Aveyron
2. Masegros Causse Gorges

Profil altimétrique



Altitude min 680 m Altitude max 946 m

1. Au camping descendre la rue puis au carrefour prendre la route à gauche.
2. Au départ de Sévérac d'Aveyron (en passant par les sources de l'Aveyron), une alternance de belles pistes agricoles et routes rustiques vous mènera jusqu'à La Devèze de Novis et une superbe vue sur le Sévérageais et la Lozère.
3. Le retour vers Sévérac vous permettra de découvrir de nombreux villages là aussi en alternant petites routes et chemins ruraux.

Points d'intérêts :

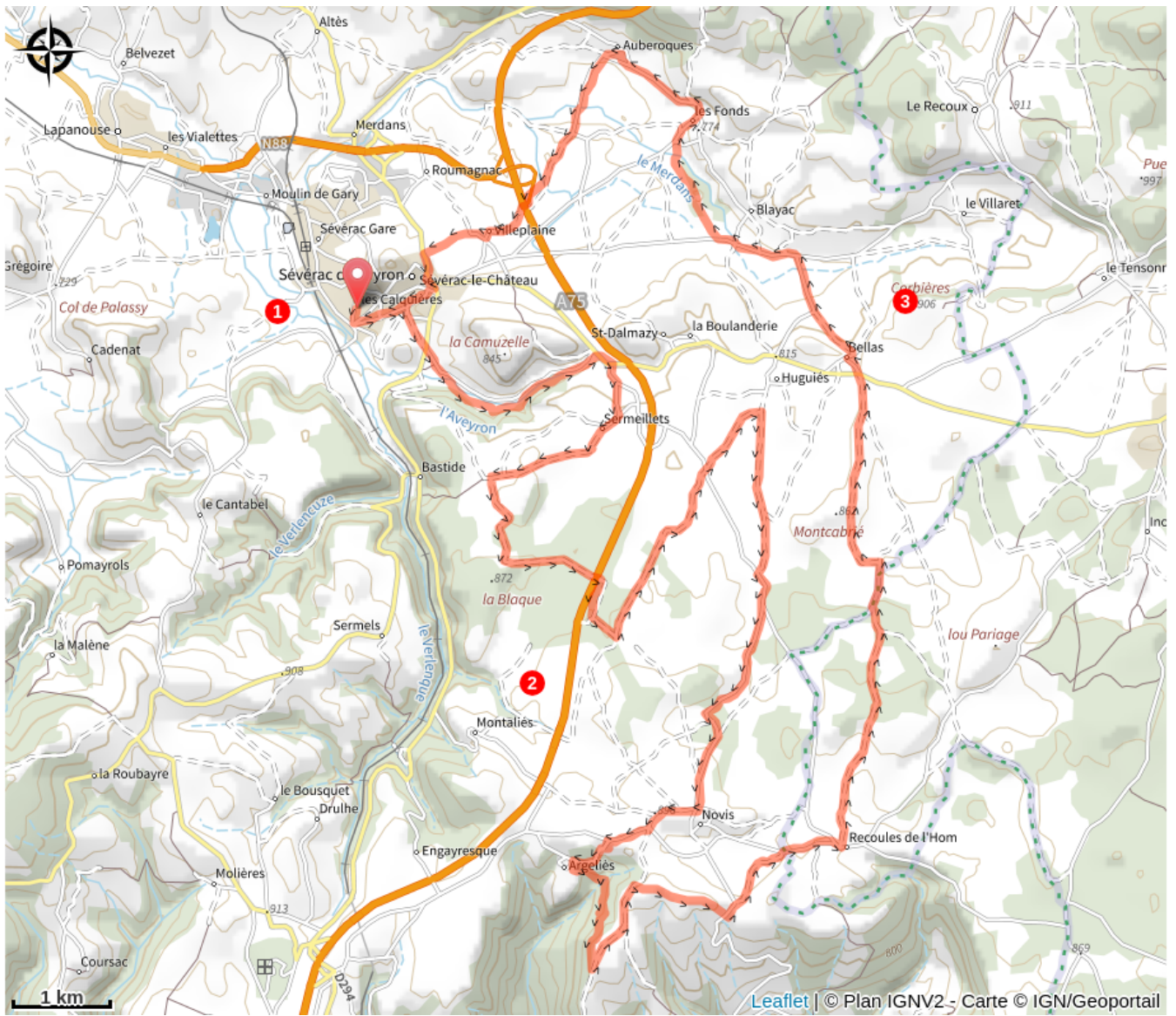
- Les Sources de l'Aveyron km 2,8 (curiosité)
- La Devèze de Novis km 20,7 (point de vue)

Particularités : le passage entre Novis et La Devèze de Novis est un peu technique et un peu abrupte sur la fin, mais la vue à l'arrivée se mérite.

38% de routes et 62% de chemins

Temps de roulage en fonction de votre niveau : 2h à 2h45

Sur votre route...



Toutes les informations pratiques

Comment venir ?

Transports

Pour trouver un moyen de transport rendez-vous sur lio.laregion.fr et sur SNCF

Accès routier

Au départ de Sévérac-le-Château, se garer sur le parking du camping « Les Calquières » / Stade de la Catonnerie.

Parking conseillé

Parking du camping Les Calquières