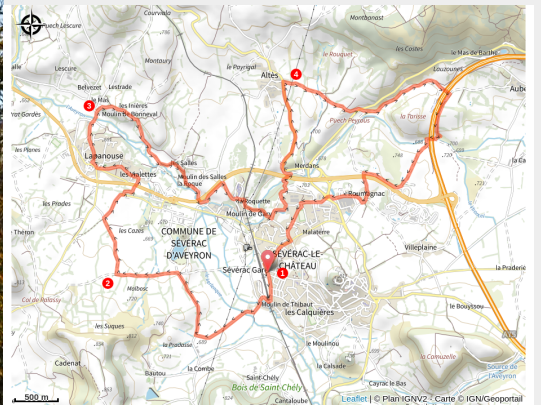


Gravel N°02 - Rando Gravel 360° autour du Château de Sévérac

Aveyron



Château de Sévérac (Julie MACHU)



Avec un Gravel en guise de fringant destrier, cernez le château de Sévérac en parcourant un paysage de bocage et de sous-bois, décor de roman médiéval où chaque tronçon est une nouvelle aventure !

De sentiers en chemins agricoles, de pistes forestières en routes de campagne et de singletrack en traversée de rivière, toute la palette des surfaces du Gravel vous attend au gré de cette boucle, comme une succession d'épisodes. Une belle escapade autour de la butte de Sévérac d'Aveyron, que dominent les vestiges dentelés du château du Moyen Âge

Infos pratiques

Pratique : Gravel

Durée : 1 h 30

Longueur : 17.8 km

Dénivelé positif : 298 m

Difficulté : Bleu (facile)

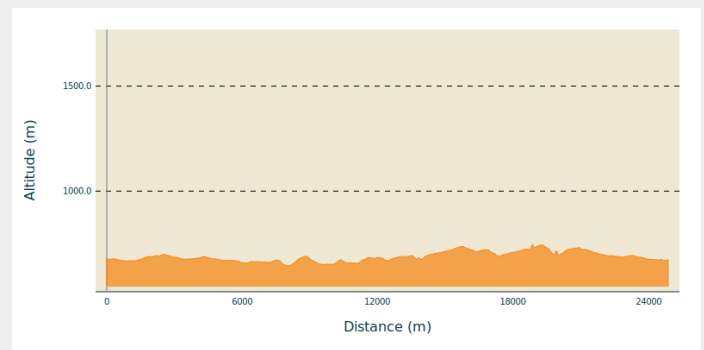
Itinéraire

Départ : Gare de Sévérac d'Aveyron

Balisage : VTT Parc

Communes : 1. Sévérac d'Aveyron

Profil altimétrique



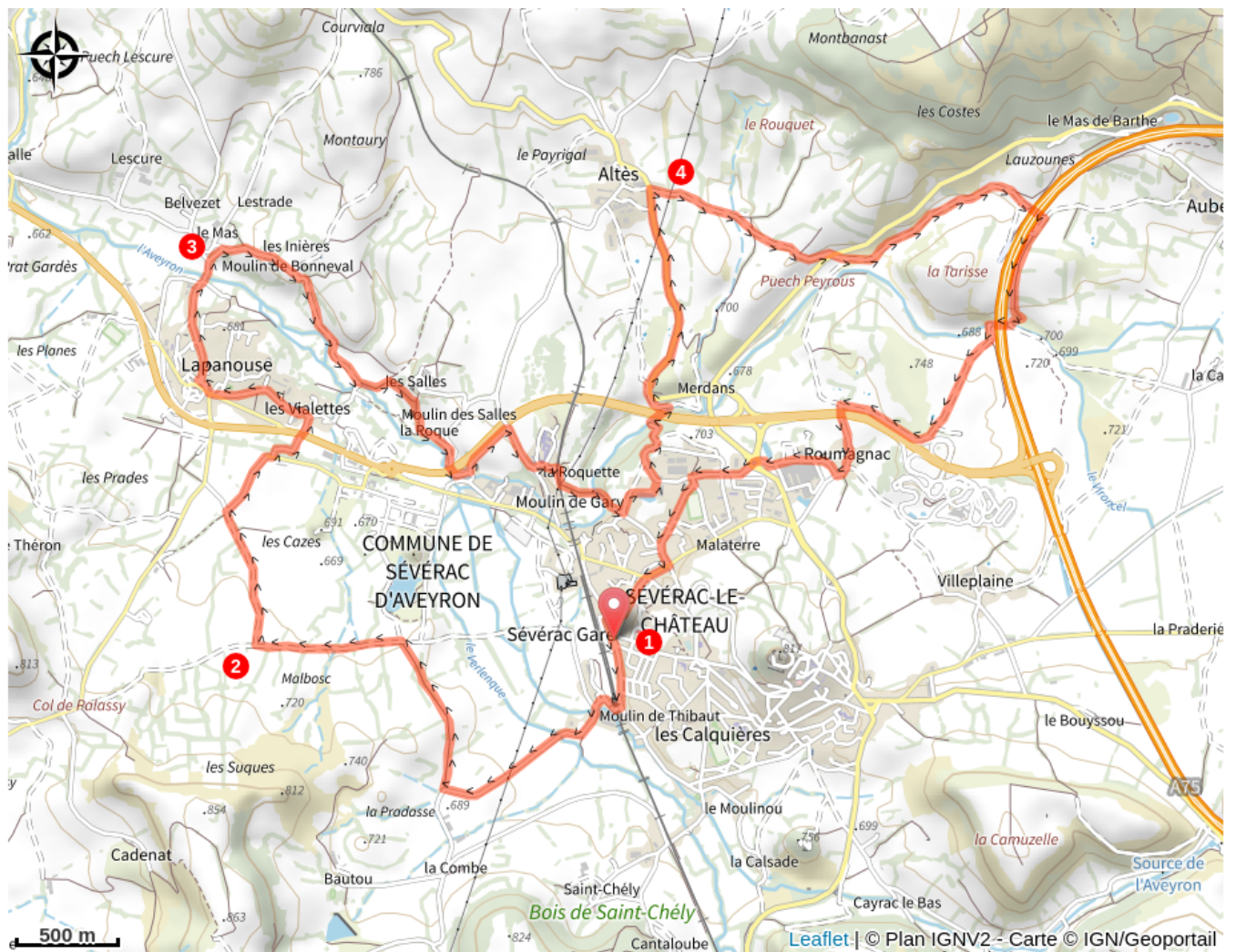
Altitude min 654 m Altitude max 745 m

1. De la gare partir vers le sud pour rejoindre le Moulin de Thibault. Prendre à gauche juste au niveau des grands bâtiments agricoles. 900m plus loin prendre la piste à droite, et à gauche après 800m de piste.
2. Au croisement en angle droit tourner à droite pour rejoindre la route. Passer au-dessus de la voie ferrée puis sous la route départementale et rejoindre le village de Lapanouse, le traverser.
3. Prendre à droite pour rejoindre le Moulin de Bonneval. Puis le moulin de Gary en passant sous les 4 voies, traverser la voie ferrée et à nouveau sous les 4 voies, et rejoindre Altès.
4. Tourner à droite et rejoindre Sévérac Gare en passant à deux reprises sous l'A75 par de belles pistes gravel.

45% de routes et 55% de chemins

Temps de roulage en fonction votre niveau : 1H15 à 1H45

Sur votre route...



Toutes les informations pratiques