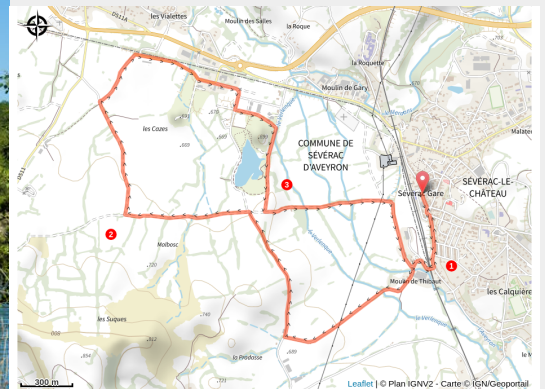


Gravel N°01 - Découverte du Gravel Sévéragais

Aveyron



Plage de la Cisba (Florent Deltort)



Avec en toile de fond la butte de Sévérac, arpentez un paysage tout en ondulations et savourez, en bonus, une pause baignade au lac de la Cisba, petite oasis au détour de dunes verdoyantes

Gare de Sévérac, 60 minutes d'arrêt (au minimum) ! Quittez le chemin de fer pour les sentiers buissonniers de la campagne sévéragaise, mosaïque de bocages, de feuillus, de marnes grises, de vallons et de cours d'eau. Au lac de la Cisba, savourez une pause baignade ou contemplative avant de rejoindre le bourg de Sévérac, labellisé Petite cité de caractère

Infos pratiques

Pratique : Gravel

Durée : 45 min

Longueur : 7.7 km

Dénivelé positif : 78 m

Difficulté : Vert (très facile)

Thèmes : Eau

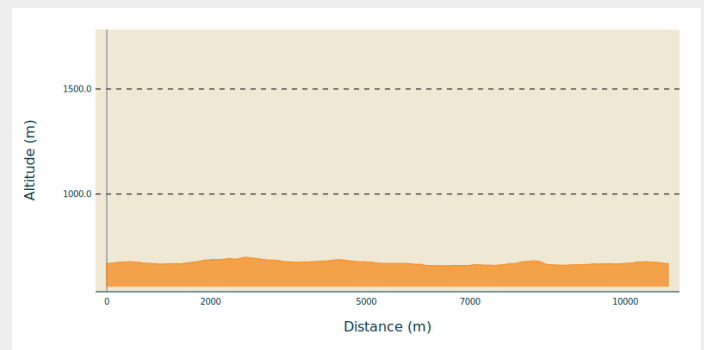
Itinéraire

Départ : Gare de Sévérac d'Aveyron

Balisage : VTT Parc

Communes : 1. Sévérac d'Aveyron

Profil altimétrique



Altitude min 658 m Altitude max 693 m

1. De la gare partir vers le sud pour rejoindre le Moulin de Thibault. Prendre à gauche juste au niveau des grands bâtiments agricoles. 900m plus loin prendre la piste à droite, et à gauche après 800m de piste.
2. Au croisement en angle droit tourner à droite pour rejoindre la route qui vous mènera vers le lac de Cisba.
3. 300m après être passé au niveau du Lac tourner à gauche pour rejoindre l'itinéraire de l'aller et revenir sur la gare.

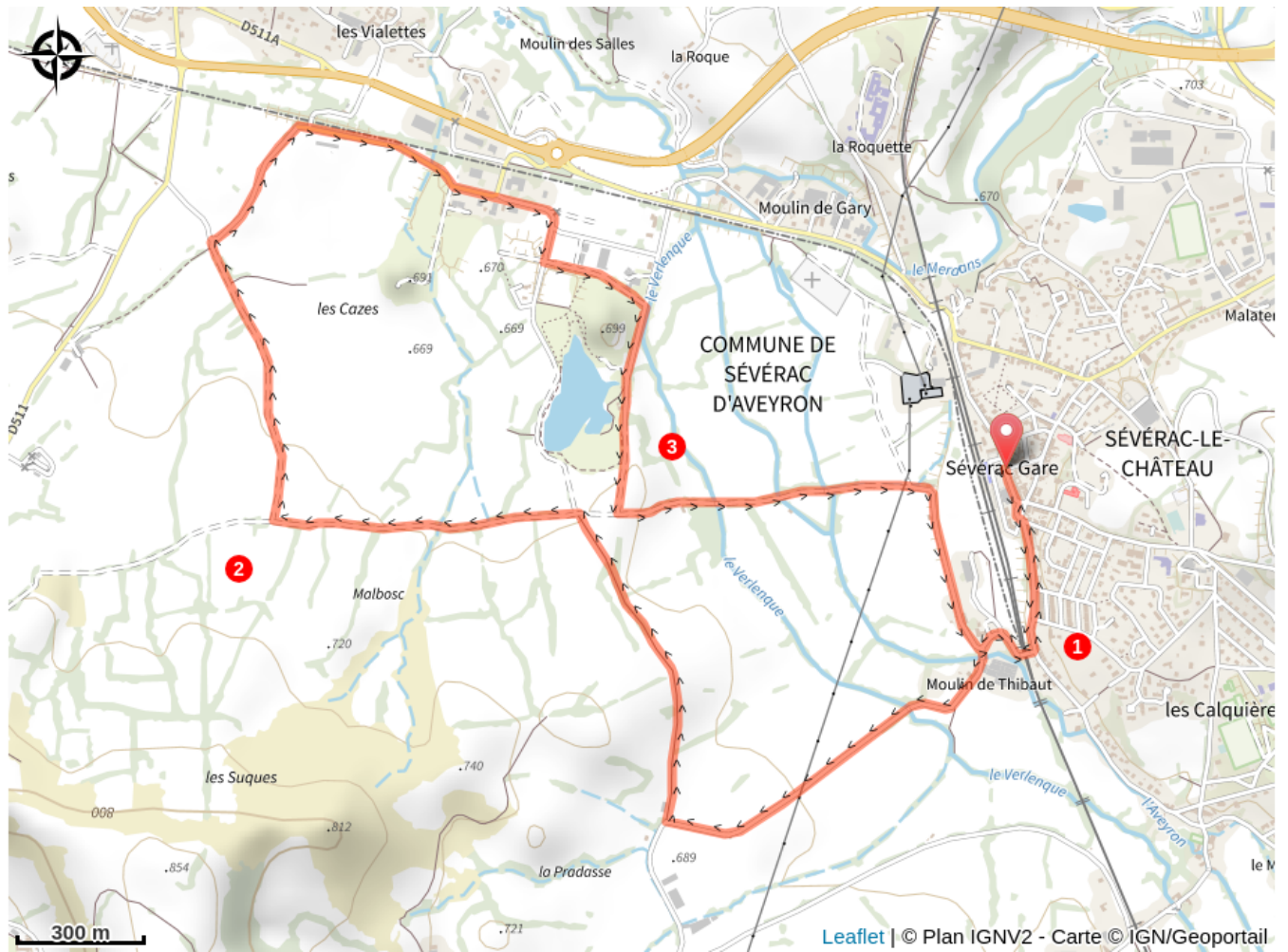
60% de routes et 40% de chemins

Points sensibles :

Km 9 : traversée du cour d'eau Le Merdans

Temps de roulage en fonction votre niveau : 30min à 45min

Sur votre route...



Toutes les informations pratiques