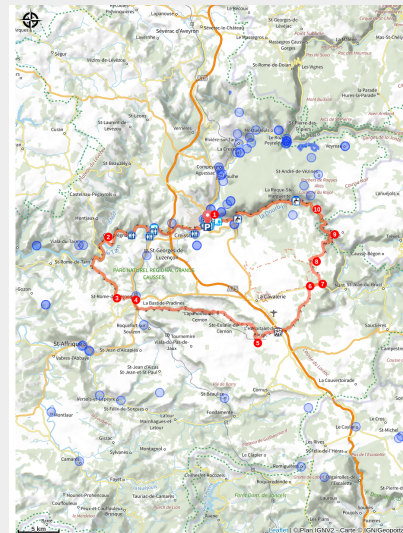


# Entre Tarn et Dourbie

Aveyron



Sur la route de Peyre (@Y.Blanc)



**Avec pour fils bleus les deux principales rivières du sud-Aveyron, cette grande boucle sans difficulté majeure vous mène de vallées en cause, au gré de sites et villages de la plus belle eau**

Le hameau de Peyre agrippé à sa falaise, le bourg fortifié de Saint-Rome-de-Tarn, la commanderie de Sainte-Eulalie, le village de L'Hospitalet, les hameaux larzaciens de Montredon et Saint-Sauveur, le nid d'aigle de Saint-Véran : autant de petites merveilles sur ce superbe parcours qui, mine de rien, présente un dénivelé de 1 620 m et quelques sections pentues !

## Infos pratiques

Pratique : Cyclo

Durée : 5 h 30

Longueur : 102.2 km

Dénivelé positif : 1266 m

Difficulté : Bleu (facile)

Type : Boucle

Thèmes : Agropastoralisme, Eau, Histoire et patrimoine

# Itinéraire

**Départ** : Millau, La Maladrerie

**Communes** : 1. Millau

2. Comprégnac

3. Montjaux

4. Saint-Rome-de-Tarn

5. Saint-Rome-de-Cernon

6. La Bastide-Pradines

7. Lapanouse-de-Cernon

8. Sainte-Eulalie-de-Cernon

9. L'Hospitalet-du-Larzac

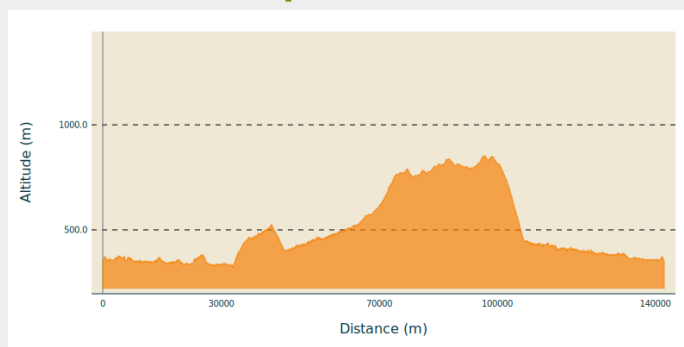
10. La Cavalerie

11. Nant

12. La Roque-Sainte-Marguerite

13. Saint-André-de-Vézines

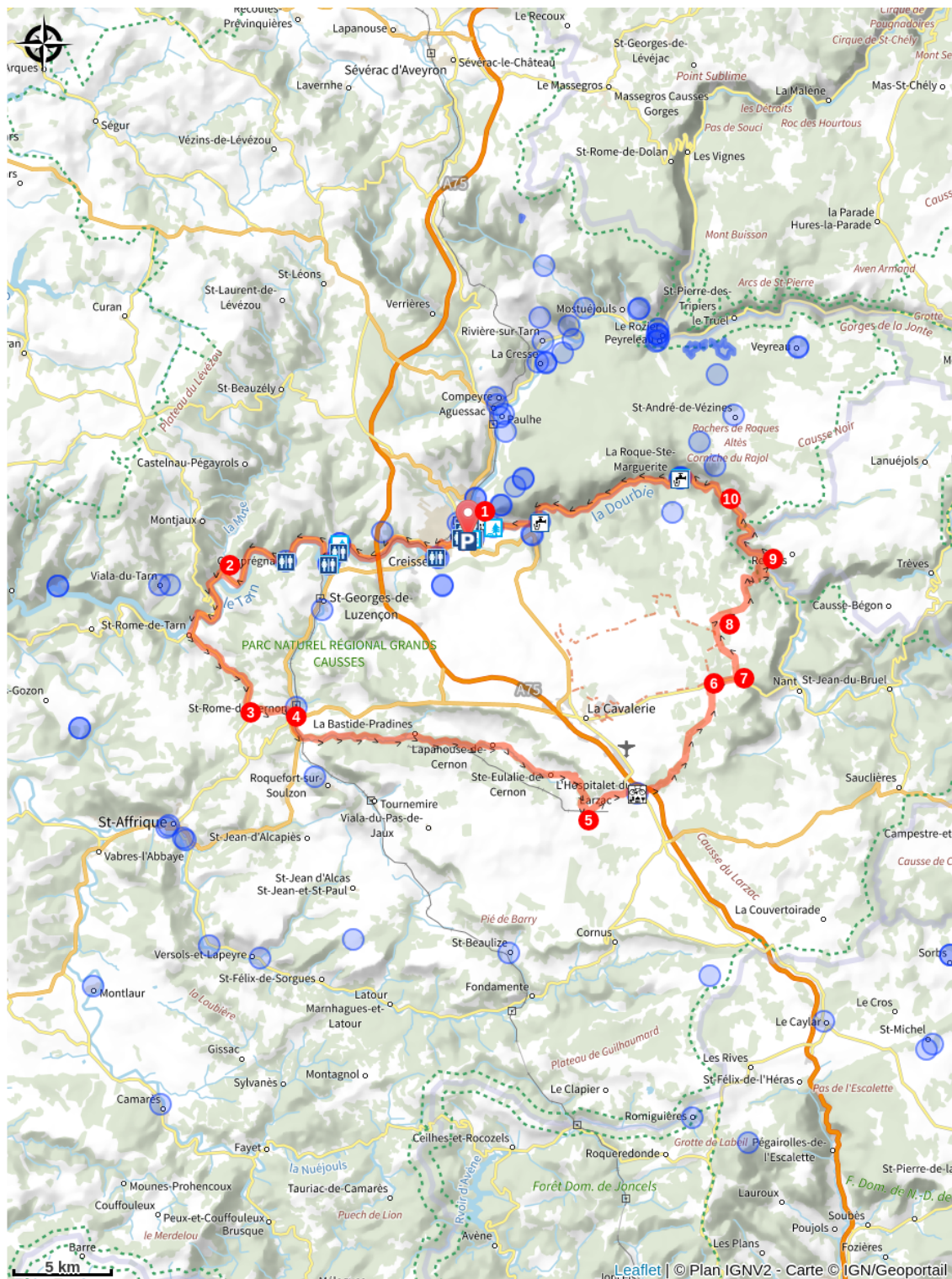
## Profil altimétrique



Altitude min 344 m Altitude max 852 m

1. Quitter la cité par la route de Peyre et la D41 en direction de la basse vallée du Tarn. Traverser le village de Peyre pour vous diriger vers Comprégnac puis Candas et Saint-Rome-de-Tarn.
2. A gauche sur la D96, traverser les ponts sur la Muse et sur le Tarn en direction de Saint-Rome-de-Tarn. En traverse du bourg, à prendre à gauche la D 993 en direction de Saint-Affrique. 1ère difficulté, la butte de "Balayro", après une amorce pentue, la route monte plus régulièrement (3 à 5 %).
3. Au carrefour D31-D993 prendre à gauche direction Millau et St-Rome-de-Cernon.
4. Dans le village, poursuivre sur la D999 en direction de La Cavalerie. Après le pont sur le Cernon, prendre à droite la D77 en direction de Sainte-Eulalie-de-Cernon. Traversée de Lapanouse de Cernon et Sainte-Eulalie-de-Cernon en direction de Cornus. La route monte sans interruption pendant une 20 aine de km. On emprunte une petite route de vallée qui chemine le long du Cernon. Après Sainte-Eulalie de Cernon, la route propose une accentuation de la pente sur 4 km avant d'atteindre le plateau du Larzac.
5. Quitter la D77 à gauche en direction de l'Hospitalet par la D23. Dans l'Hospitalet, poursuivre tout droit en direction des Liquisses. Entre L'Hospitalet et Montredon, le parcours est relativement plat sur le causse du Larzac. On emprunte des lignes droites, l'occasion de poursuivre la sortie à vive allure si le vent n'est pas de la partie.
6. Au carrefour des Liquisses Hautes, bifurquer à droite sur la D999 direction Nant.
7. Après la traversée des Liquisses Basses reprendre à gauche direction Montredon.
8. Traverser le hameau et rejoindre la vallée de la Dourbie par la route pittoresque de Saint-Sauveur-du-Larzac.
9. Prendre à gauche la D 991 et poursuivre jusqu'à Millau sur profil descendant.
10. Offrez-vous un petit plaisir après le pont "Des Fournets" sur la Dourbie ! Mettez tout à gauche et escaladez la route pour découvrir le village perché de Saint-Véran.

# Sur votre route...



# Toutes les informations pratiques

## Comment venir ?

### Transports

Se déplacer en bus ou en train : <https://lio.laregion.fr/>

Covoiturage : [BlaBlaCar](#), [Rézo Pouce](#), [Mobicoop](#), [LaRoueVerte](#), [Roulez malin](#)

### Parking conseillé

Parking du confluent, Millau

## Source



Club Cyclotourisme Millavois

<http://clubcyclomillavois.fr>



Communauté de communes Millau Grands Causses

<https://www.cc-millaugrandscausses.fr/mes-pauses-loisirs-et-decouvertes/activites-de-pleine-nature>