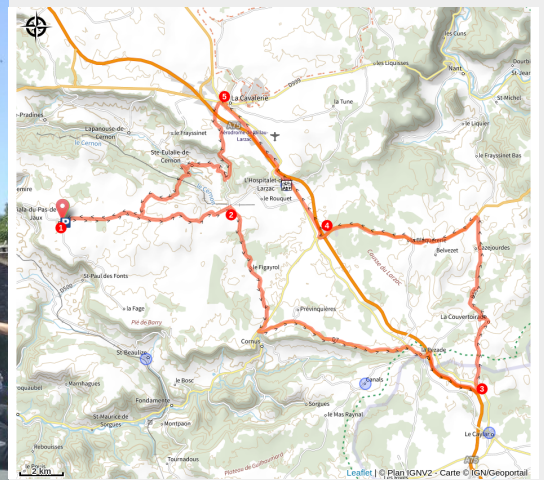


En selle sur les traces des Templiers et Hospitaliers du Larzac

Aveyron



La tour du Viala du Pas de Jaux (Elodie Calazel - OT Larzac)



Votre vélo devient une machine à remonter le temps avec ce circuit qui vous révèle un singulier patrimoine du Moyen Âge en reliant les quatre villages templiers et hospitaliers du Larzac et de la vallée du Cernon

Le Viala-du-Pas-de-Jaux et sa tour-grenier médiévale vous accueillent pour une grande traversée du causse du Larzac, à la recherche de trésors (architecturaux) des templiers et hospitaliers : La Couvertorade, La Cavalerie, Sainte-Eulalie-de-Cernon. Chemin faisant, observez le paysage agricole et ses ouvrages (jasses, lavognes...) dont l'organisation porte l'empreinte des moines-soldats

Infos pratiques

Pratique : Cyclo

Durée : 4 h 45

Longueur : 72.7 km

Dénivelé positif : 915 m

Difficulté : Rouge (difficile)

Type : Boucle

Thèmes : Agropastoralisme, Histoire et patrimoine, Point de vue

Itinéraire

Départ : Le Viala du Pas de Jaux

Arrivée : Le Viala du Pas de Jaux

Communes : 1. Viala-du-Pas-de-Jaux

2. Sainte-Eulalie-de-Cernon

3. Cornus

4. La Couvertoirade

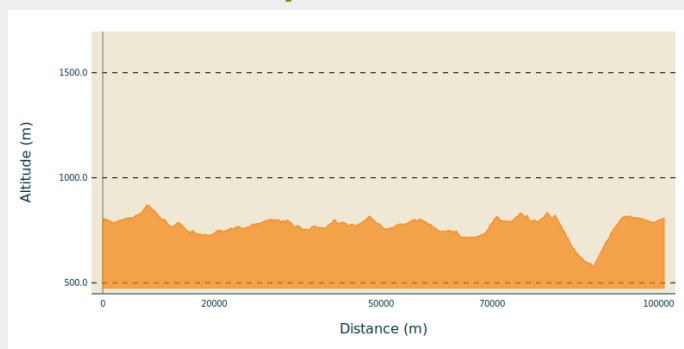
5. Le Caylar

6. Nant

7. L'Hospitalet-du-Larzac

8. La Cavalerie

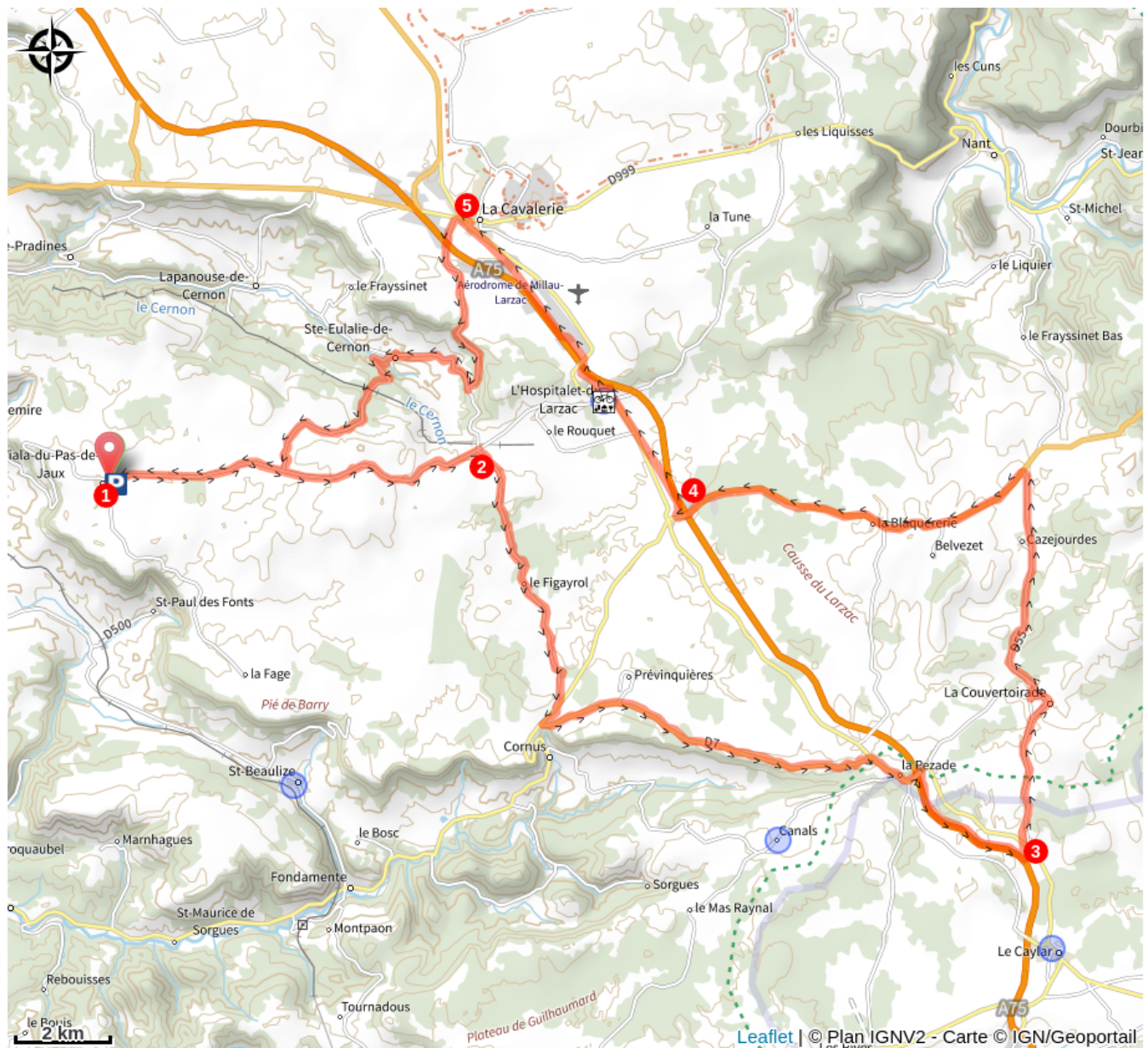
Profil altimétrique



Altitude min 579 m Altitude max 872 m

1. Depuis la Tour du Viala du Pas de Jaux, suivre la D23 en direction de l'Hospitalet du Larzac.
2. Tourner à droite au croisement avec la D77 en direction de Cornus, traverser le Figayrol et rejoindre la D65, la suivre à droite sur 400m environ. La quitter à gauche pour suivre la D7 en direction du Caylar. Au croisement avec la D809, continuer à droite jusqu'à la Pezade, passer au dessus de l'autoroute puis prendre la route à droite pour passer devant le mémorial.
3. Tourner à gauche pour rejoindre le village fortifié de la Couvertoirade qui mérite bien une halte. Puis continuer sur la D55 en direction de Nant, tourner en gauche pour rejoindre la Blaquèrerie, passer au-dessus de l'autoroute.
4. Prendre à droite la D809 qui traverse l'Hospitalet du Larzac et rallie La Cavalerie.
5. Depuis la Cavalerie, emprunter la D999 vers St-Affrique, puis s'engager à gauche sur la D277 qui redescend à Ste-Eulalie de Cernon avant de remonter par la D561 sur le Larzac et rejoindre la D23 pour retourner au Viala du Pas de Jaux.

Sur votre route...



Toutes les informations pratiques

UNESCO Causses et Cévennes

Le Parc national est un territoire naturel, ouvert à tous, mais soumis à une réglementation qu'il est utile de connaître pour préparer son séjour.

Comment venir ?

Transports

Se déplacer [en bus ou en train](#), en covoiturage [Aires de covoiturage](#), en autostop [Rezopouce](#)

Accès routier

Le Viala du Pas de Jaux, à 36km au Sud-Ouest de Millau par la D809 et la D23.

Parking conseillé

Parking ombragé en direction de l'Hospitalet du Larzac

Source



CC Larzac et Vallées avec le soutien de l'Aveyron