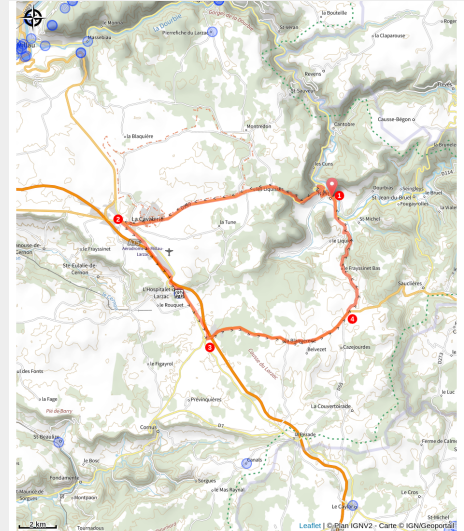


# Echappée sur le Causse du Larzac

Aveyron



Sur les routes du Larzac... (Virginie Govignon - OT Larzac et Vallées)



Une invitation à la découverte d'un causse rebelle et emblématique, à travers ses paysages de steppe, son histoire templière et hospitalière, son archéologie, son petit patrimoine agropastoral

La montée progressive jusqu'au plateau, depuis les bords verdoyants de la Dourbie, est la section la plus exigeante de ce parcours qui, par la suite, se révèle d'un accès relativement aisé. Entre des landes rases, des dolines fertiles et des villages, l'itinéraire dessine alors une boucle sur la vaste étendue du Larzac, au relief plus bosselé qu'il n'y paraît !

## Infos pratiques

Pratique : Cyclo

Durée : 2 h 40

Longueur : 40.1 km

Dénivelé positif : 624 m

Difficulté : Bleu (facile)

Type : Boucle

Thèmes : Agropastoralisme, Géologie, Histoire et patrimoine

# Itinéraire

**Départ** : Nant

**Arrivée** : Nant

**Communes** : 1. Nant

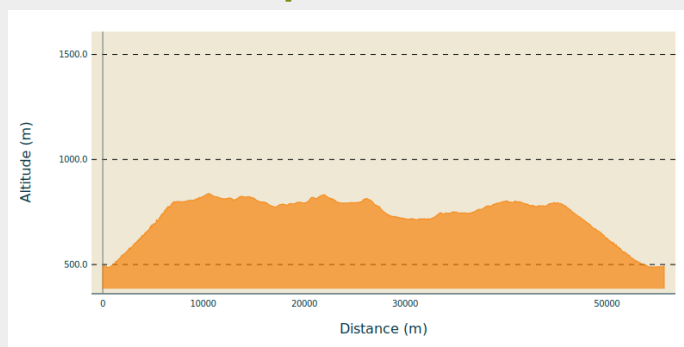
2. La Cavalerie

3. L'Hospitalet-du-Larzac

4. La Couvertoirade

5. Sainte-Eulalie-de-Cernon

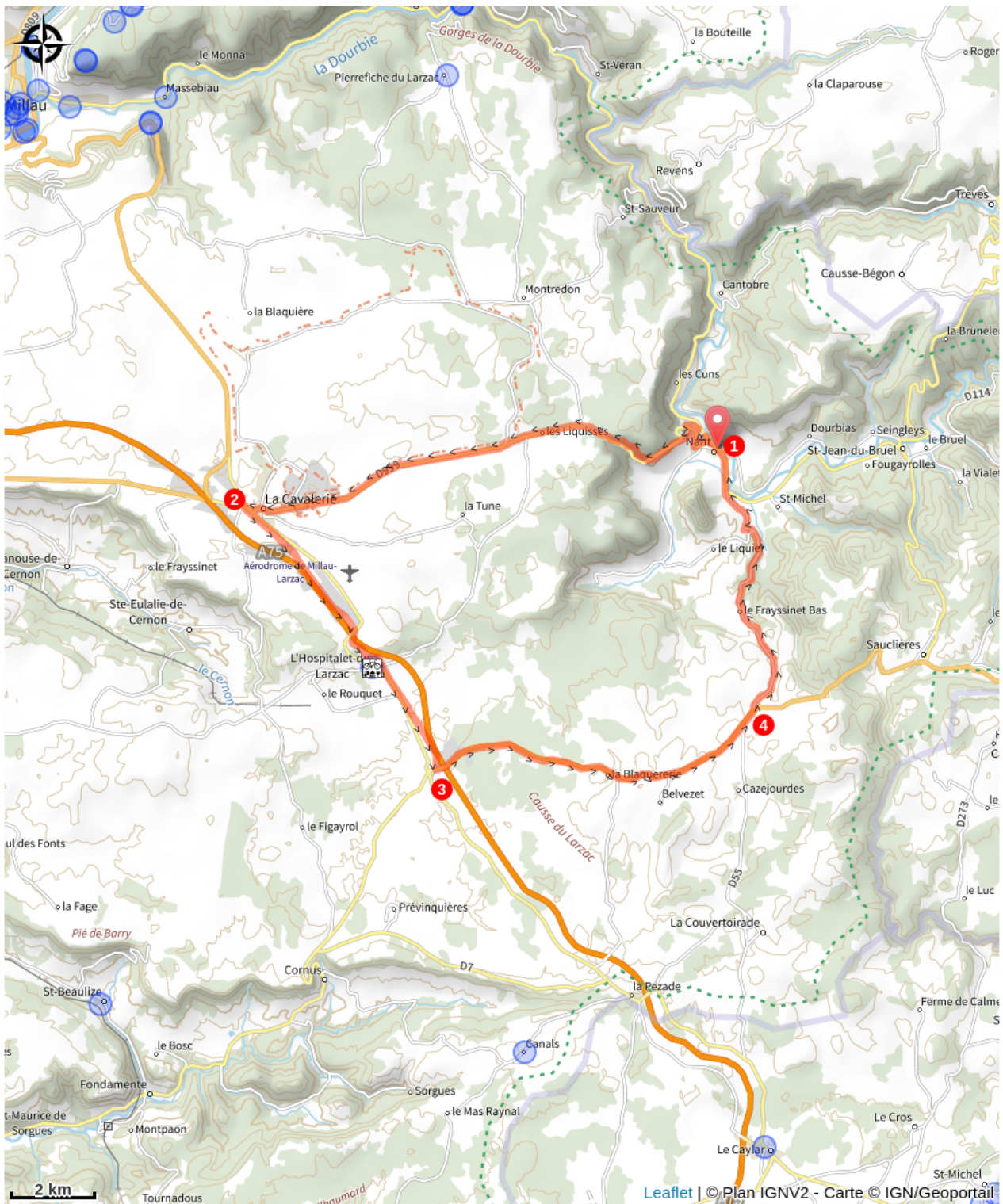
## Profil altimétrique



Altitude min 486 m Altitude max 841 m

1. De la place du Claux, prendre la direction de Millau. A la sortie du village tourner à gauche en direction de La Cavalerie, Millau (D999) pour attaquer la montée vers les Liquisses (5 km). Une fois sur le plateau, traverser les hameaux des Liquisses Basses et Hautes. Puis longer le terrain militaire pour arriver à La Cavalerie. Passer devant les remparts, et rejoindre le carrefour avec la D809 au niveau de l'ancien relais de poste.
2. Continuer à gauche en direction de l'Hospitalet du Larzac, passer à côté de l'aérodrome. Traverser le village de L'Hospitalet du Larzac (fontaine, centre d'archéologie) et poursuivre sur la D809 jusqu'au lieu-dit "Les Places"
3. Au rond-point prendre à gauche et suivre la direction de La Couvertoirade, Nant (D7), passer au dessus de l'autoroute, poursuivre jusqu'à la Blaquèrerie et et continuer tout droit jusqu'au carrefour avec la D55.
4. Tourner à gauche pour redescendre vers Nant. Au carrefour avec la D999, poursuivre à gauche pour rejoindre le centre du village.

# Sur votre route...



# Toutes les informations pratiques

## Comment venir ?

### Transports

Se déplacer [en bus ou en train](#), en covoiturage [Aires de covoiturage](#), en autostop [Rezopouce](#)

### Accès routier

A 33km au Sud-Est de Millau par la D809 et la D999 (cause du Larzac) ou par la D991 (gorges de la Dourbie).

### Parking conseillé

Place du Claux, Nant

## Source



C.C. Larzac et Vallées