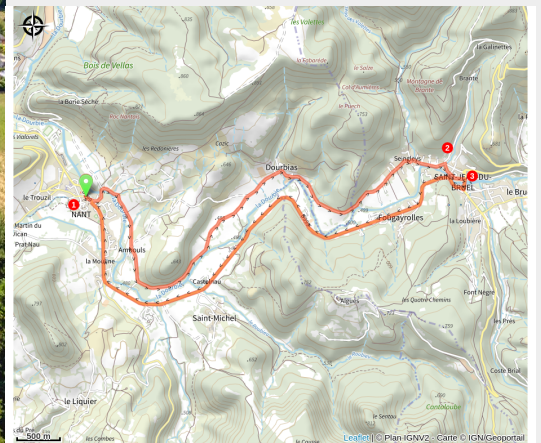


Au fil de l'eau dans la Vallée de la Dourbie

Aveyron



En rive droite de la Dourbie... (Virginie Govignon - OT Larzac et Vallées)



Une escapade aisée sur les rives verdoyantes de la Dourbie, cours d'eau cristallin, entre les bourgs de Nant et de Saint-Jean-du-Bruel : deux villages très différents mais baignés par la même rivière

De l'aval de la Dourbie vers l'amont sur 7 km puis retour par la rive opposée : cette escapade familiale, qui épouse les sinuosités de la rivière, vous invite à relier deux villages très contrastés entre eux, Nant la caussenarde, d'architecture catholique, et Saint-Jean-du-Bruel la cévenole, d'architecture protestante. Dans les deux bourgs, un sentier d'interprétation du patrimoine vous accueille

Infos pratiques

Pratique : Cyclo

Durée : 1 h

Longueur : 13.9 km

Dénivelé positif : 130 m

Difficulté : Vert (très facile)

Type : Boucle

Thèmes : Agropastoralisme, Eau, Histoire et patrimoine

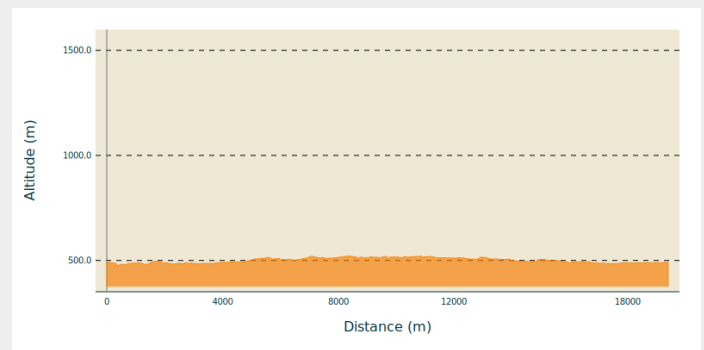
Itinéraire

Départ : Nant

Arrivée : Nant

Communes : 1. Nant
2. Saint-Jean-du-Bruel

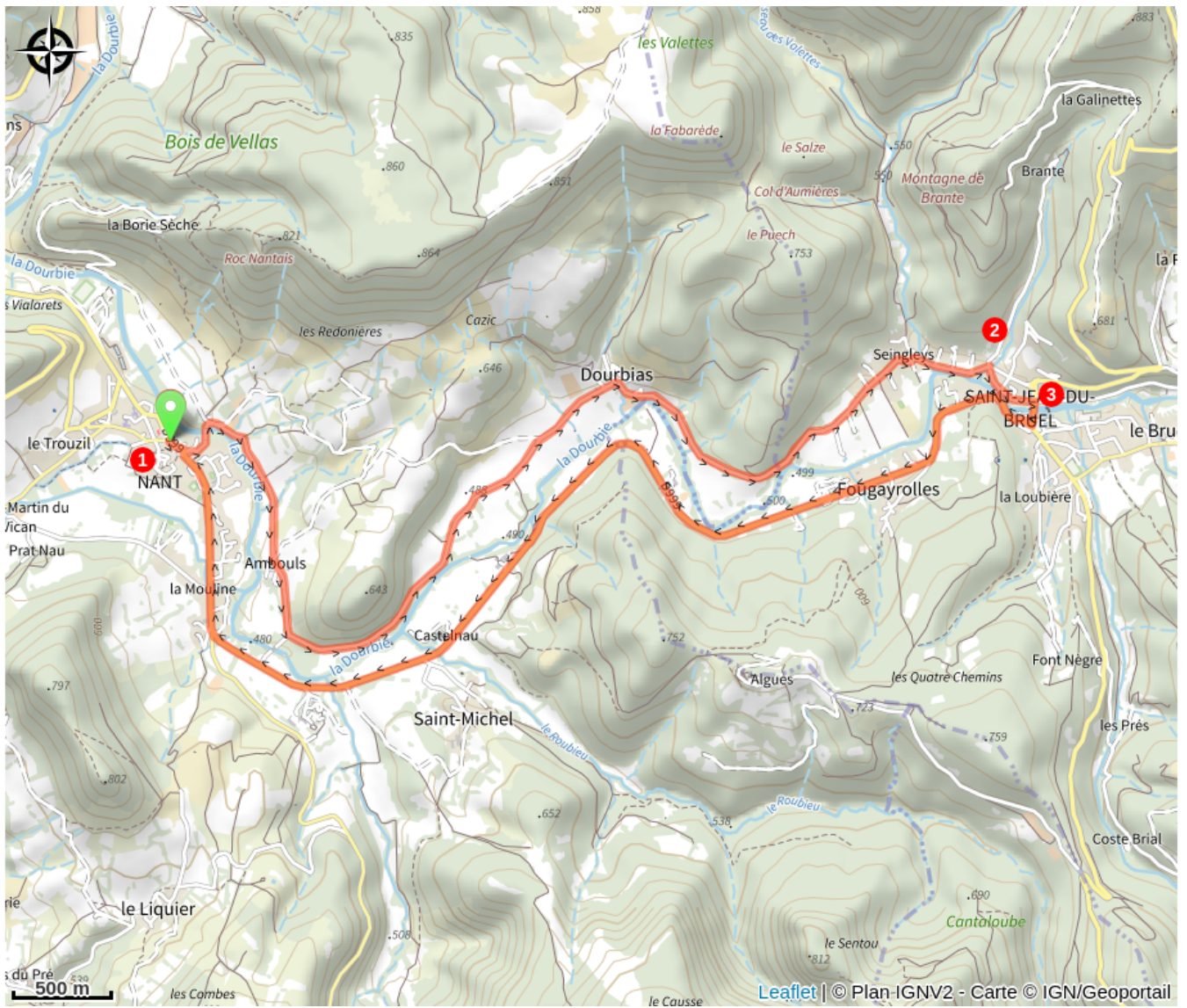
Profil altimétrique



Altitude min 480 m Altitude max 526 m

1. De la place du Claux, prendre la direction de Saint-Jean du Bruel. Juste après le monument aux morts, tourner à gauche dans le virage en direction du Pont de la Prade (XIV^es.), Ambouls. Franchir le pont et suivre la route en direction d'Ambouls, sur la gauche se trouve Cazic et le Causse Bégon. Traverser Ambouls, et continuer tout droit en direction de Dourbias et Seingleys.
2. Dans le village de Saint-Jean du Bruel, emprunter à droite, la rue du Pont Vieux puis continuer dans la rue du Moulin pour arriver sur la Place de la Borie
3. Tourner à droite et passer sur le Pont Neuf puis devant la hall. Au carrefour suivant, continuer à droite pour retourner à Nant par la D999.

Sur votre route...



Toutes les informations pratiques

UNESCO Causses et Cévennes

Le Parc national est un territoire naturel, ouvert à tous, mais soumis à une réglementation qu'il est utile de connaître pour préparer son séjour.

Comment venir ?

Transports

Se déplacer [en bus ou en train](#), en covoiturage [Aires de covoiturage](#), en autostop [Rezopouce](#)

Accès routier

A 33km au sud-est de Millau par la D809 et D999 (plateau du Larzac) ou par la D991 (gorges de la Dourbie)

Parking conseillé

Place du Claux, Nant

Source



C.C. Larzac et Vallées