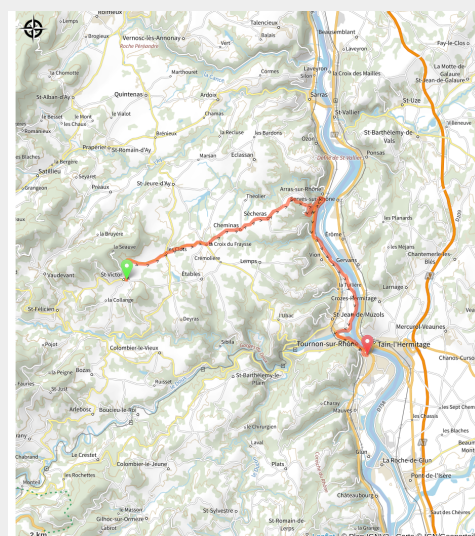
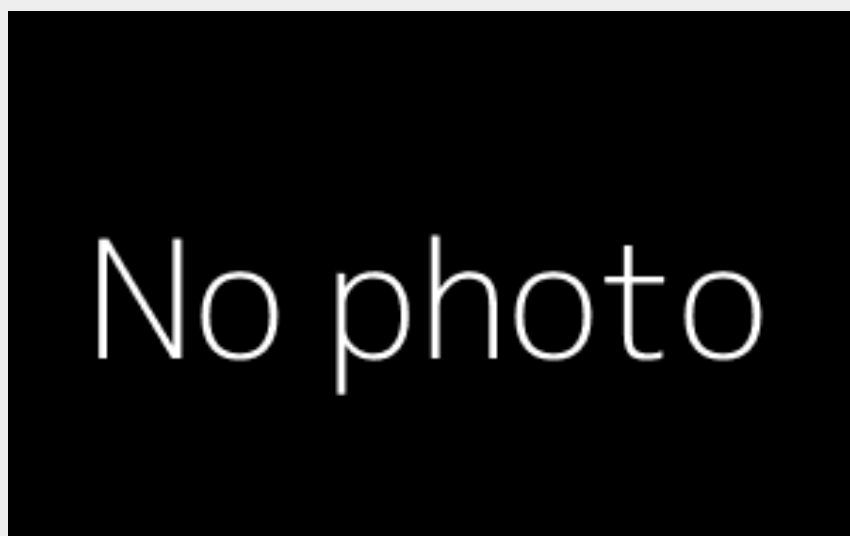




212_vert_100_Cyclo_Coteau_du_Saint_Joseph

Ardèche



Infos pratiques

Pratique : Cyclo

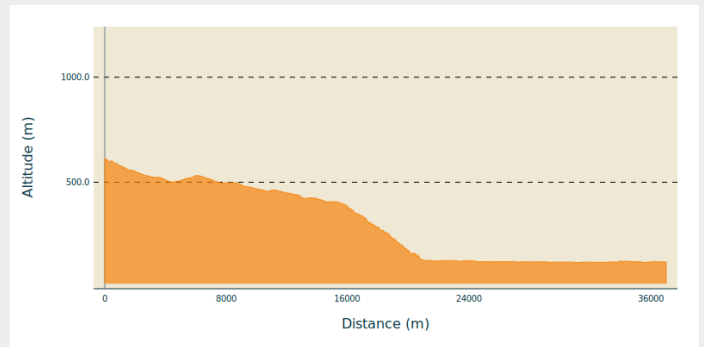
Longueur : 26.1 km

Dénivelé positif : 222 m

Difficulté : Vert (très facile)

Itinéraire

Profil altimétrique



Altitude min 117 m Altitude max 611 m

Parcours cyclo descendant Balade bucolique en première partie sur plateau avant une plongée panoramique au milieu des vignes du célèbre Saint Joseph. Pour finir, un itinéraire rafraichissant le long du Rhône.

Sur votre route...



Toutes les informations pratiques