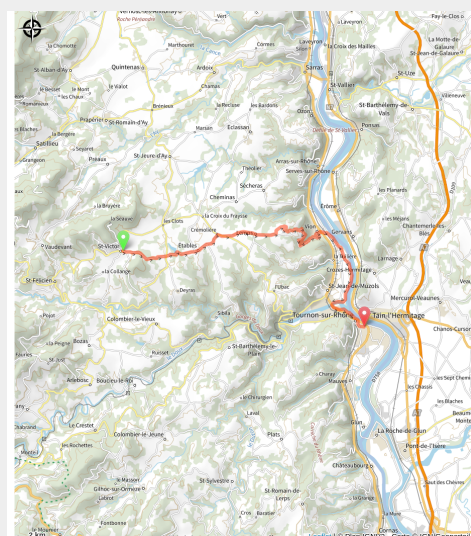
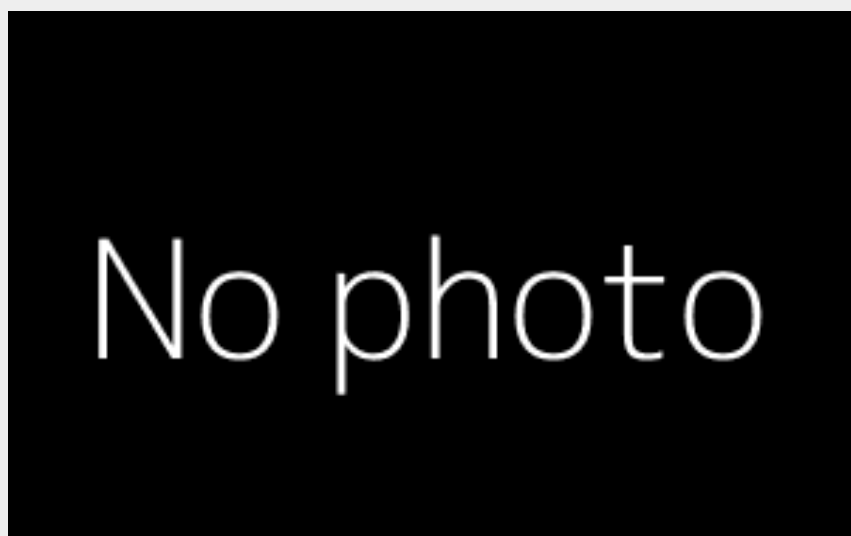




212_Vert_101_Cyclo_Balcons_du_Rhône

Ardèche



Infos pratiques

Pratique : Cyclo

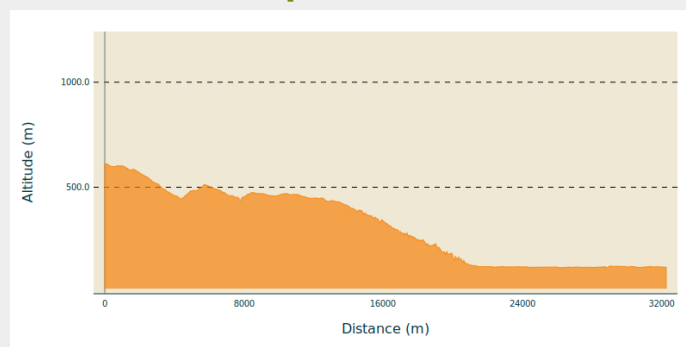
Longueur : 22.8 km

Dénivelé positif : 392 m

Difficulté : Vert (très facile)

Itinéraire

Profil altimétrique



Altitude min 117 m Altitude max 611 m

Parcours cyclo descendant Par de petites routes secrètes, vous évoluerez d'abord sur le plateau avant de plonger sur la Vallée du Rhône avec ses vues panoramiques, entre coupées de passages en forêts. Le final se fera en douceur le long de la ViaRhôna.

Sur votre route...



Toutes les informations pratiques