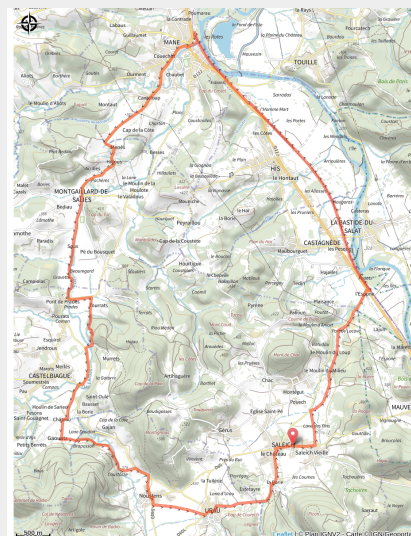
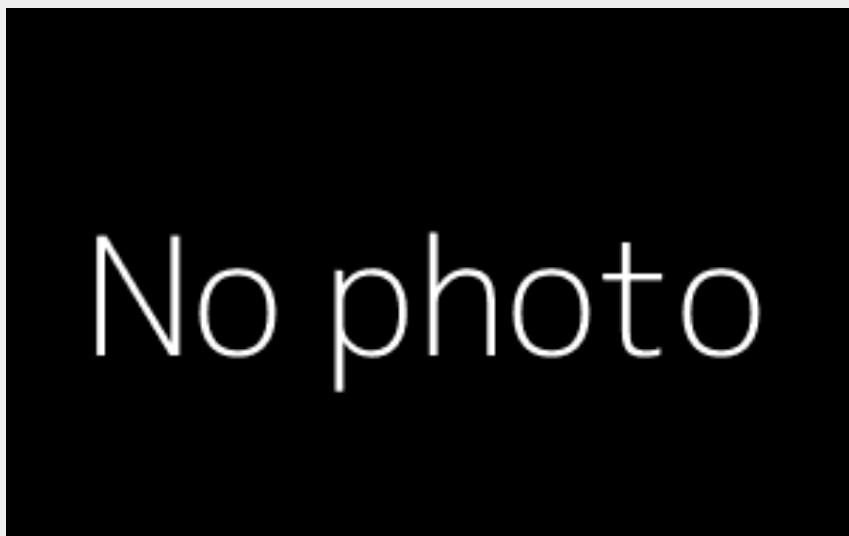


119-DU_PLATEAU_URAU- SALÉCHOIS_À_LA_VALLÉE_DU_SALAT

Haute-Garonne



Infos pratiques

Pratique : Gravel

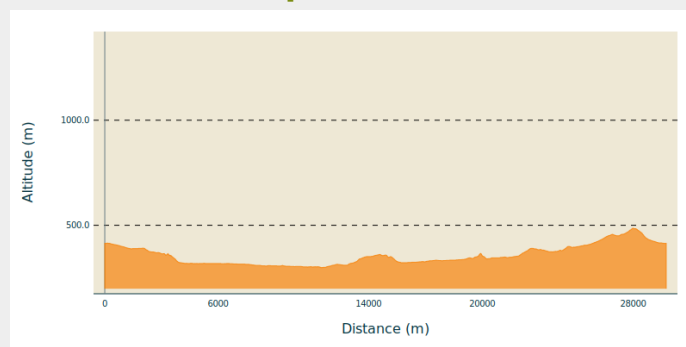
Longueur : 21.7 km

Dénivelé positif : 351 m

Difficulté : Bleu (facile)

Itinéraire

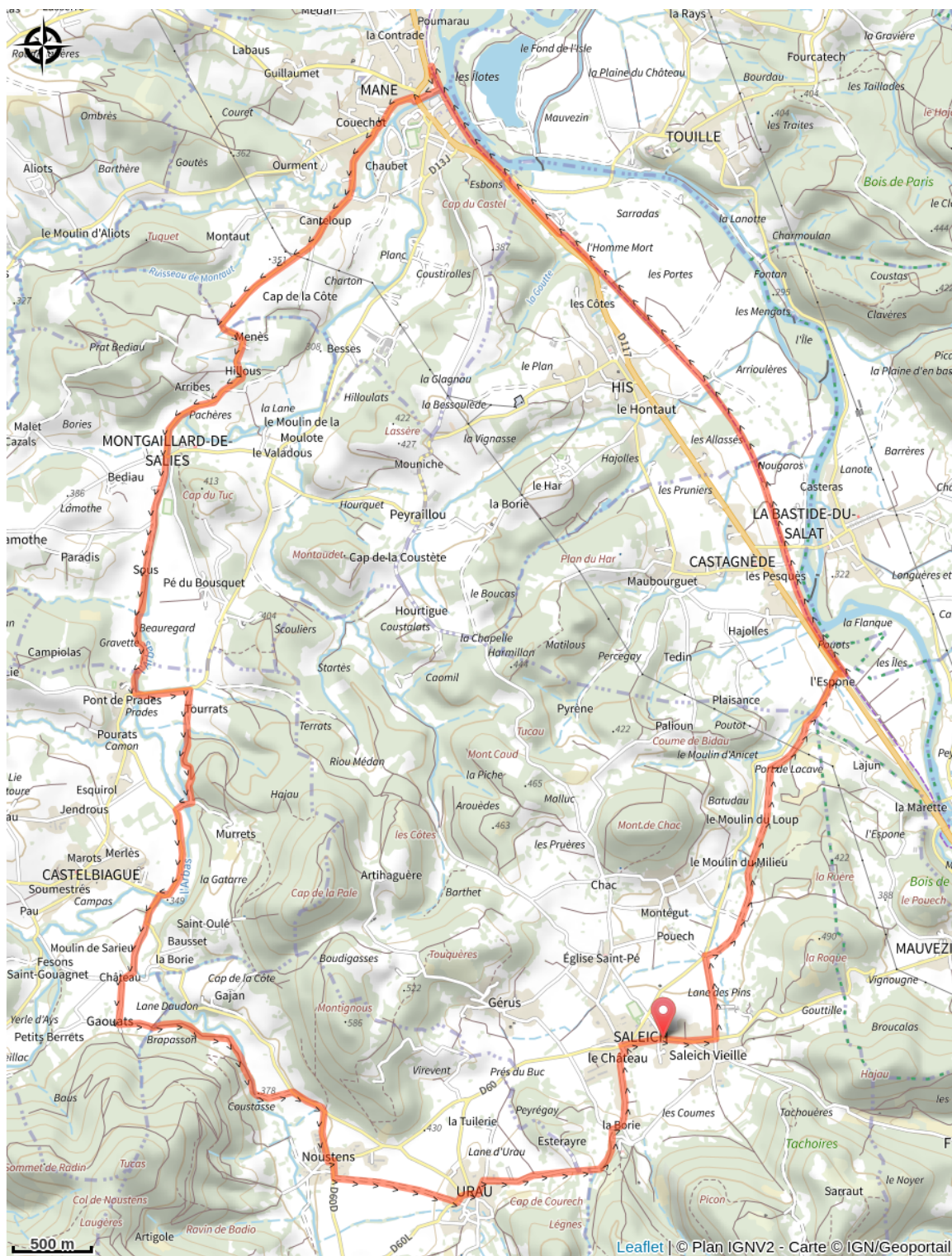
Profil altimétrique



Altitude min 298 m Altitude max 486 m

Depuis l'épicerie, bar, restaurant Le Qu'es Aquo (labellisé Accueil vélo), découvrez le plateau Urau-Saléchois, puis la plaine du Salat. Tantôt le long des berges de la rivière de l'Arbas, tantôt face aux Pyrénées, un bel itinéraire familial. Le Piémont Pyrénéen est à vous sur votre vélo à assistance électrique ! Durée : 3 H.

Sur votre route...



Toutes les informations pratiques