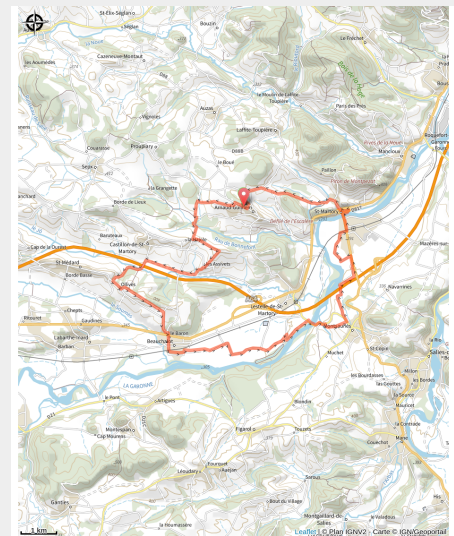
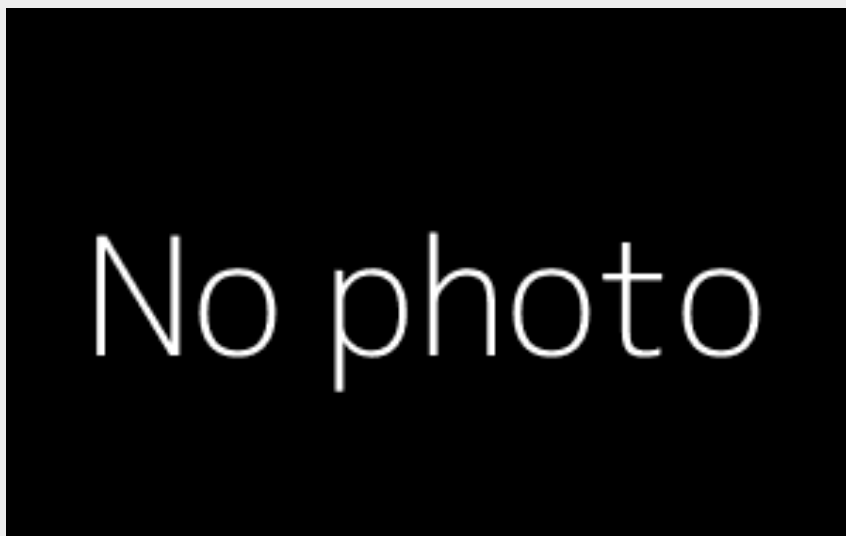


119-



PLAINE_ET_CÔTEAUX_DE_GARONNE

Haute-Garonne



Infos pratiques

Pratique : Gravel

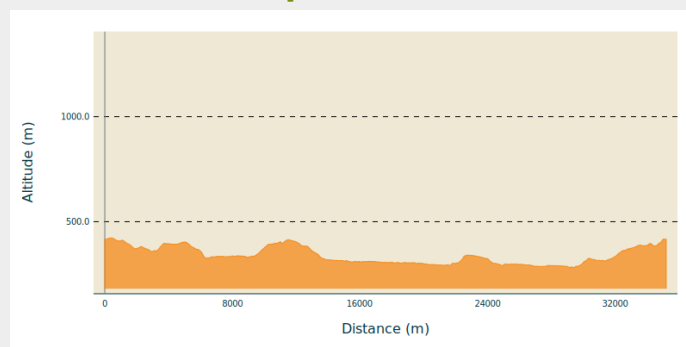
Longueur : 25.7 km

Dénivelé positif : 458 m

Difficulté : Rouge (difficile)

Itinéraire

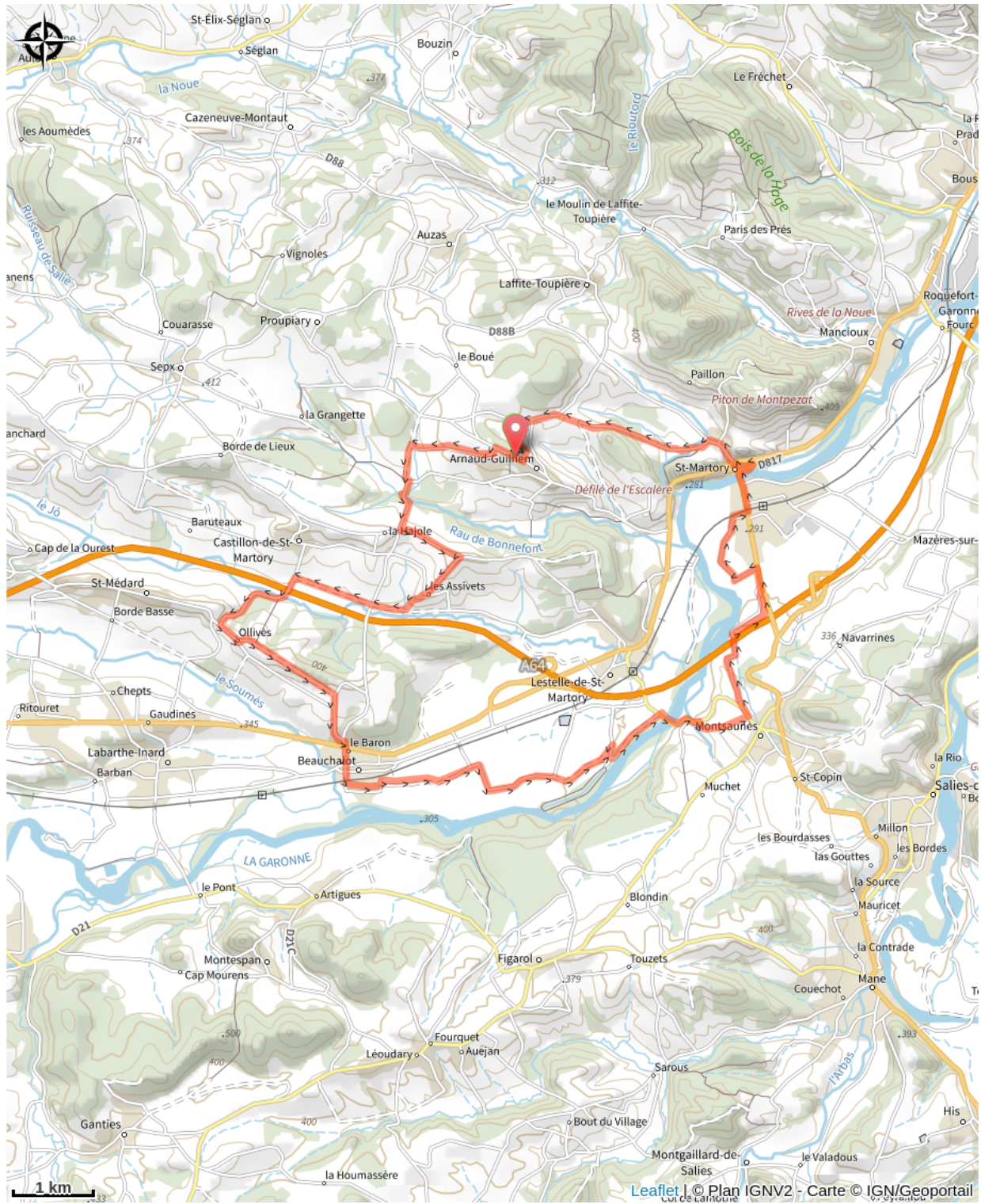
Profil altimétrique



Altitude min 281 m Altitude max 423 m

Des côteaux de la Garonne à ses berges, des paysages sauvages et préservés se dévoileront à vous. Un itinéraire sportif, à réaliser avec un vélo à assistance électrique. Cette boucle assez vallonnée est idéale pour découvrir le Piémont pyrénéen et ses beaux points de vue. Durée : 3 H.

Sur votre route...



Toutes les informations pratiques