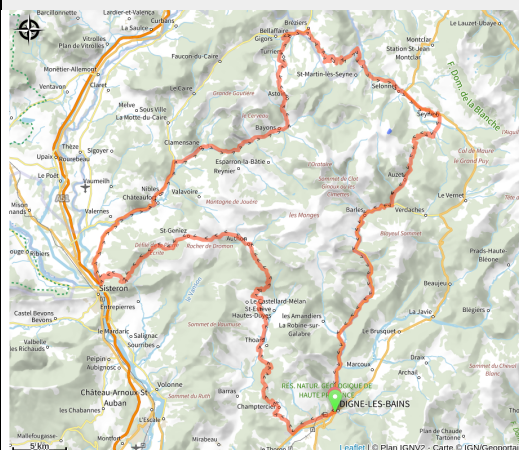
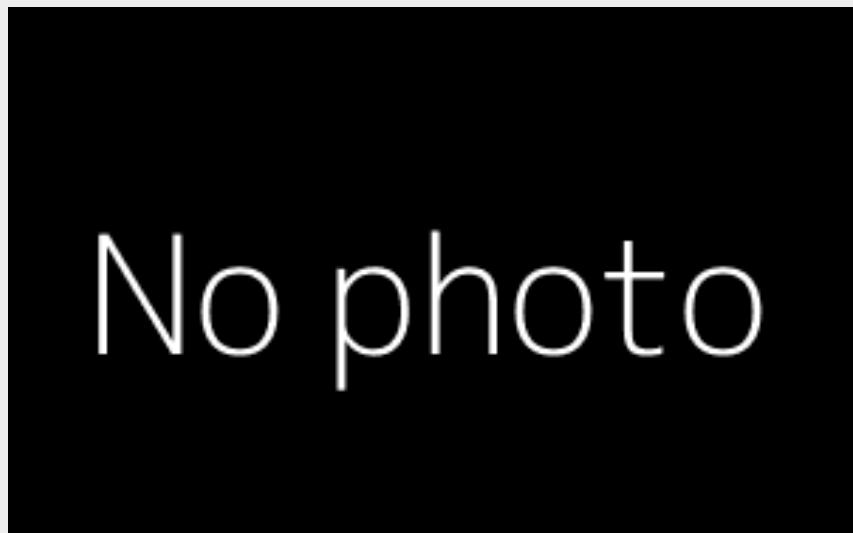


150_NOIR_18-Grand-tour-du-Geoparc-168km

Alpes-de-Haute-Provence



Infos pratiques

Pratique : Gravel

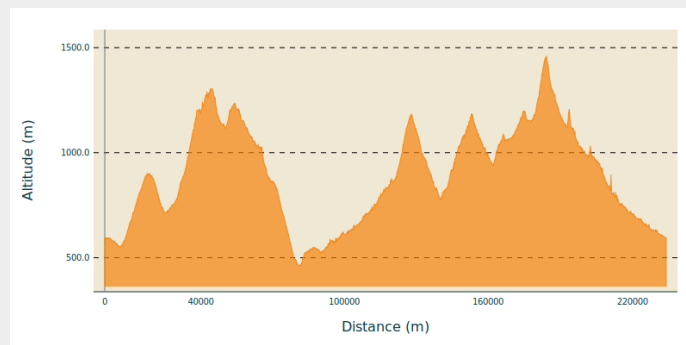
Longueur : 167.6 km

Dénivelé positif : 5114 m

Difficulté : Noir (très difficile)

Itinéraire

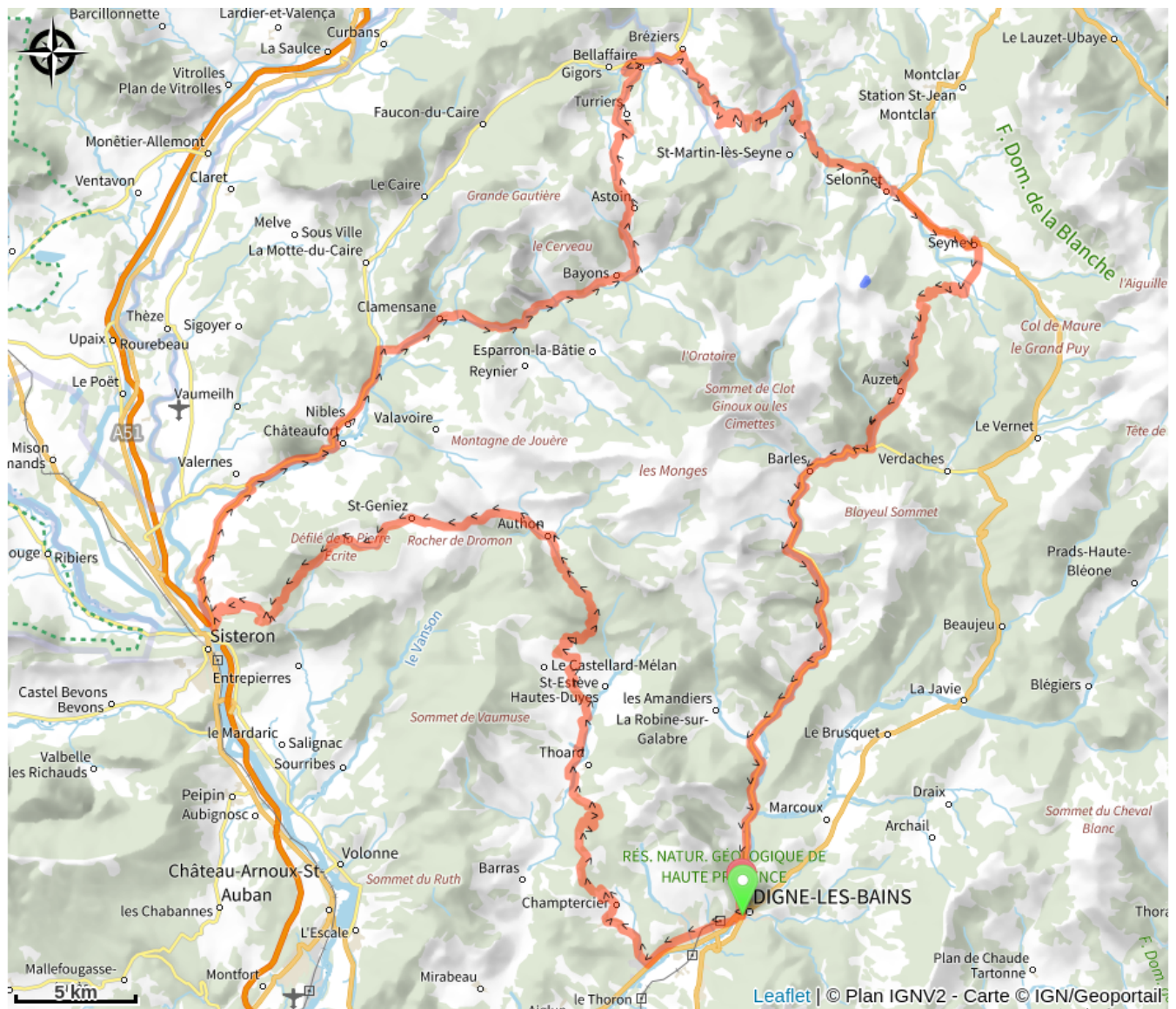
Profil altimétrique



Altitude min 462 m Altitude max 1460 m

Départ de Digne. Une combinaison de petites routes peu fréquentées pour découvrir toute la diversité et les paysages les plus remarquables du premier UNESCO Géoparc au monde ! Itinéraire à faire sur 1 ou 2 jours. Départ possible de Seyne-les-Alpes ou de Château-Arnoux. Temps de parcours estimé à 9 H.

Sur votre route...



Toutes les informations pratiques