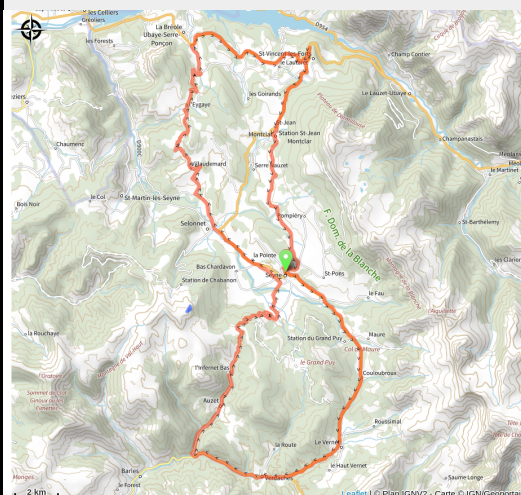
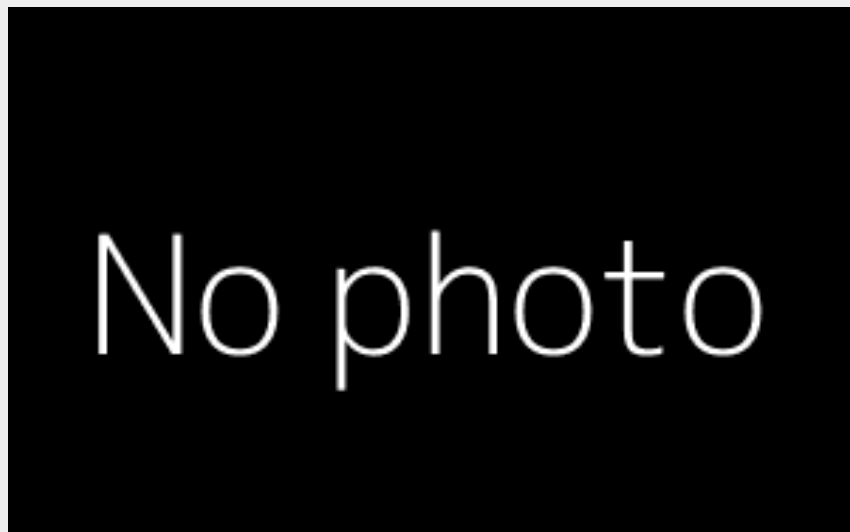


150_NOIR_12-Les-4-cols-71km

Alpes-de-Haute-Provence



Infos pratiques

Pratique : Gravel

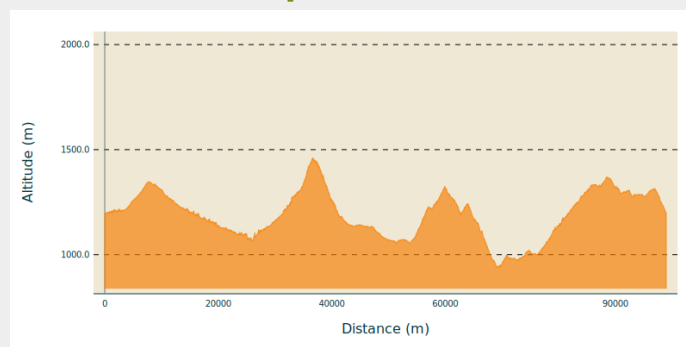
Longueur : 70.7 km

Dénivelé positif : 2204 m

Difficulté : Noir (très difficile)

Itinéraire

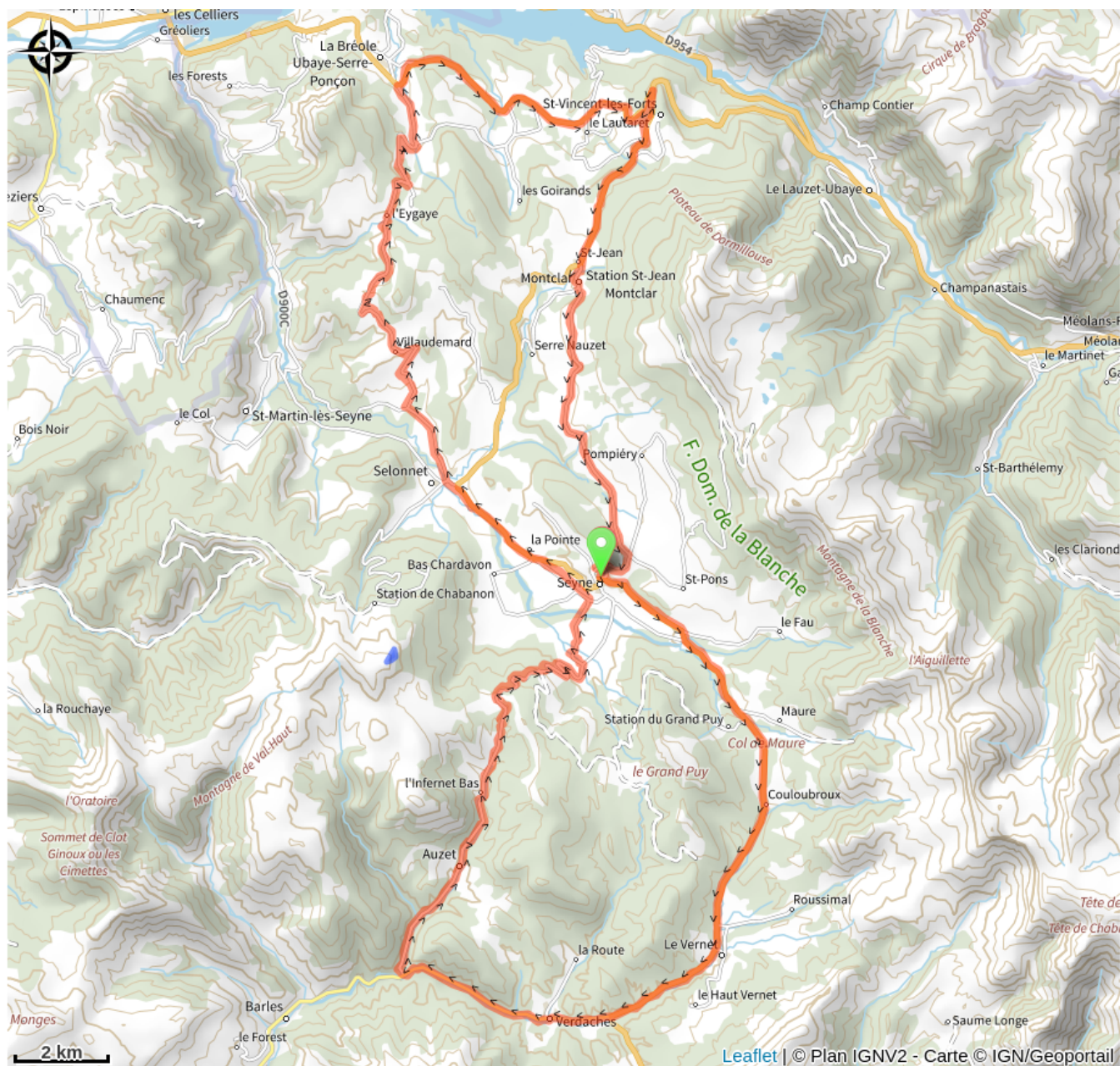
Profil altimétrique



Altitude min 938 m Altitude max 1460 m

Quatre cols variés (Maure, Le Fanget, Les Fillys, Saint-Jean) à dompter pour découvrir les paysages alpins qui composent le cadre de la vallée de la Blanche et les rives du Lac de Serre-Ponçon. Ce parcours «en 8 » permet de repasser par la voiture pour se ravitailler en milieu de sortie ! Temps estimé à 4 H.

Sur votre route...



Toutes les informations pratiques