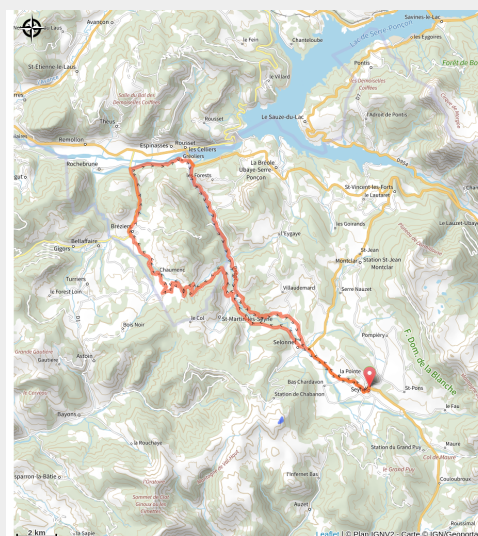
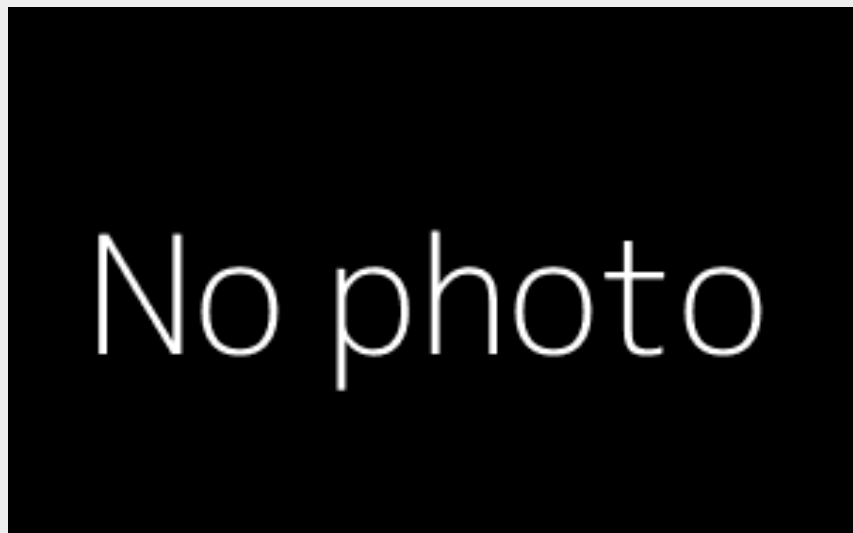


150_ROUGE_11-Gorges-de-la-blanche-51 km

Alpes-de-Haute-Provence



Infos pratiques

Pratique : Gravel

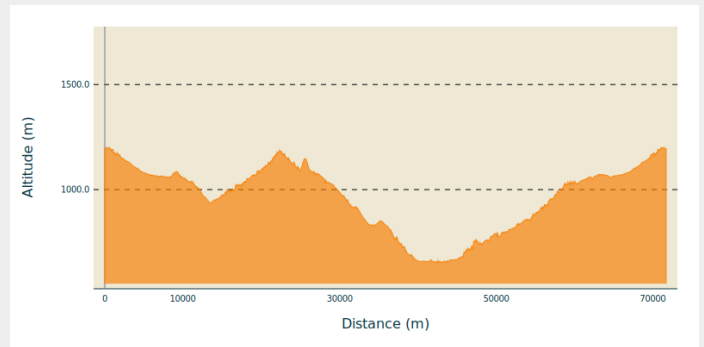
Longueur : 51.2 km

Dénivelé positif : 1991 m

Difficulté : Rouge (difficile)

Itinéraire

Profil altimétrique



Altitude min 652 m Altitude max 1202 m

Après l'ascension du col des Garcinets, vous descendrez vers le barrage de Serre-Ponçon sur la Durance avant de remonter les sauvages gorges de la Blanche pour retrouver le paisible bassin de Seyne. Temps estimé à 2 H 45.

Toutes les informations pratiques