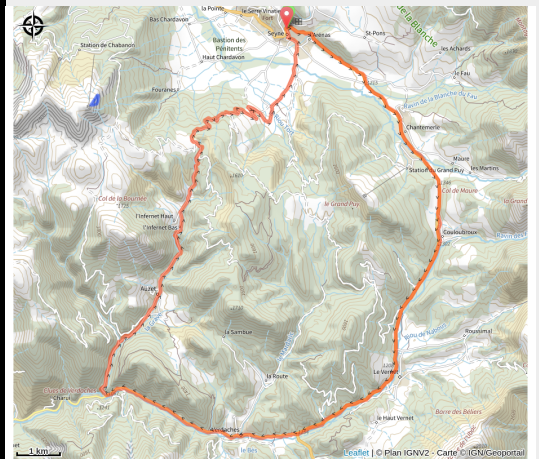


150_BLEU_10-Tour-des-clues-de-verdaches-33km

Alpes-de-Haute-Provence



No photo



Infos pratiques

Pratique : Gravel

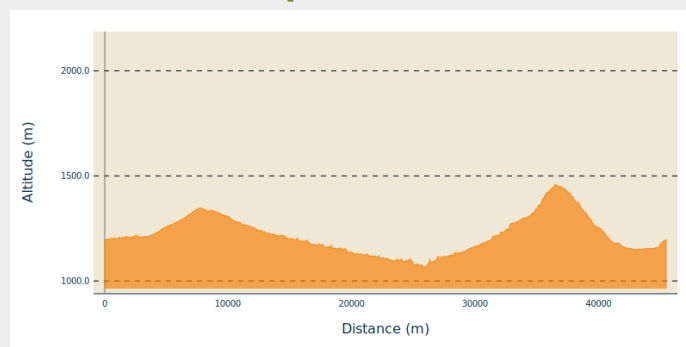
Longueur : 32.6 km

Dénivelé positif : 1009 m

Difficulté : Bleu (facile)

Itinéraire

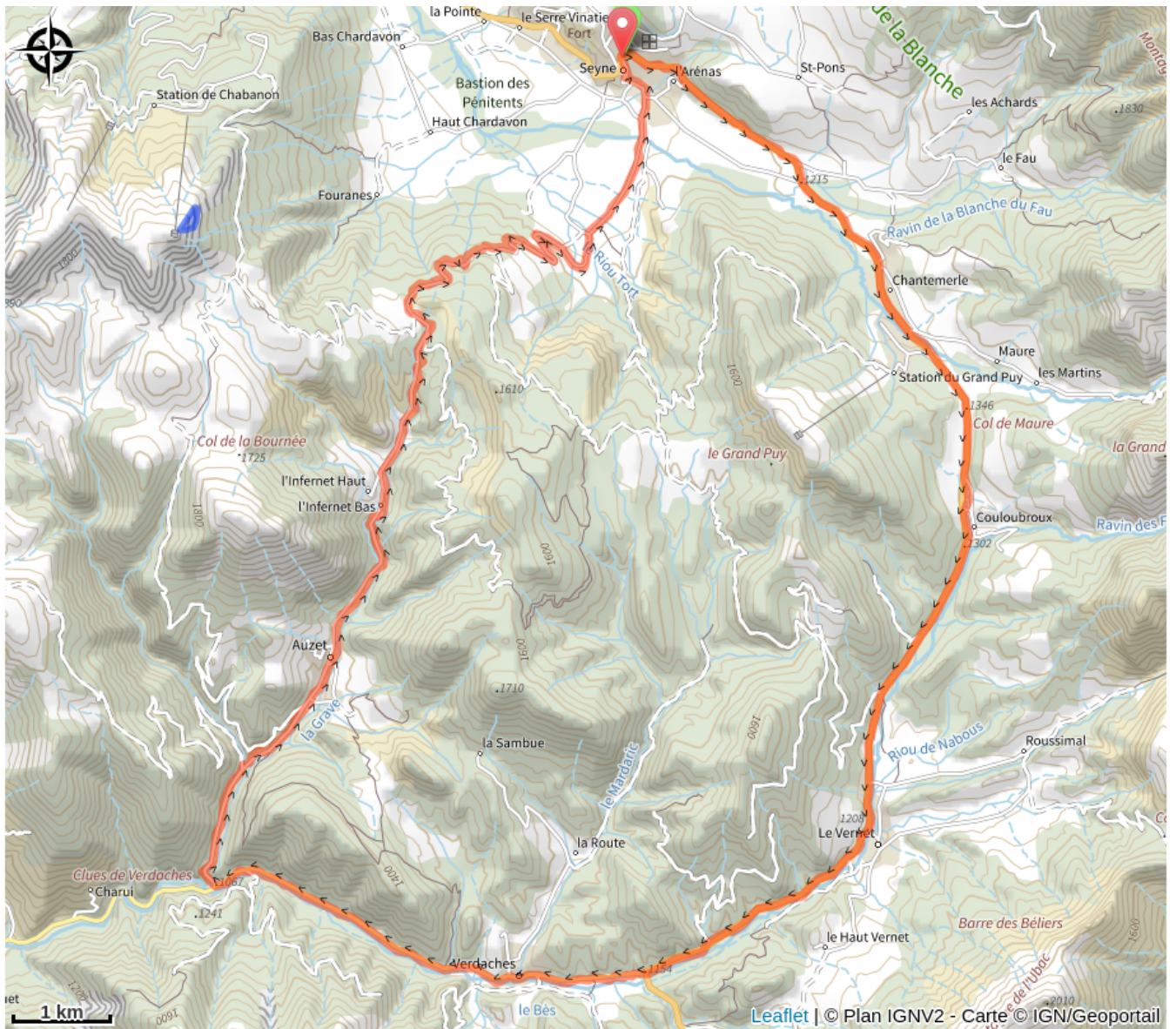
Profil altimétrique



Altitude min 1063 m Altitude max 1460 m

À saute-mouton entre vallée de la Blanche et vallée du Bès, cette petite boucle montagnarde couvre une partie de la Route Mémoire de la Terre de l'UNESCO Géoparc de Haute-Provence. Elle passe entre autres par les roches les plus anciennes du territoire (300 millions d'années !) et par la rude montée du col du Fanget (7,5 km à 5% de moyenne). Temps estimé à 1 H 45.

Sur votre route...



Toutes les informations pratiques