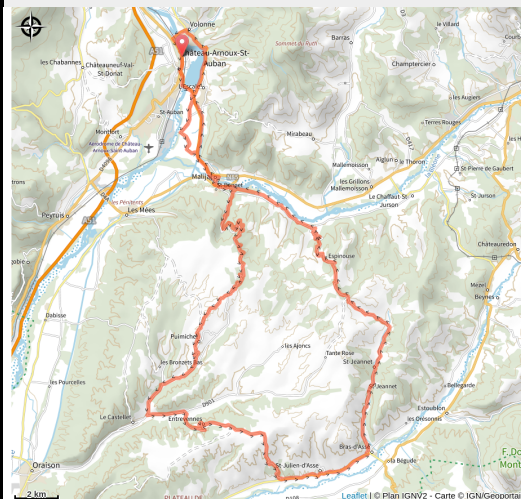


150_ROUGE_9-Les-deux-cols-puimichel-75km

Alpes-de-Haute-Provence



No photo



Infos pratiques

Pratique : Gravel

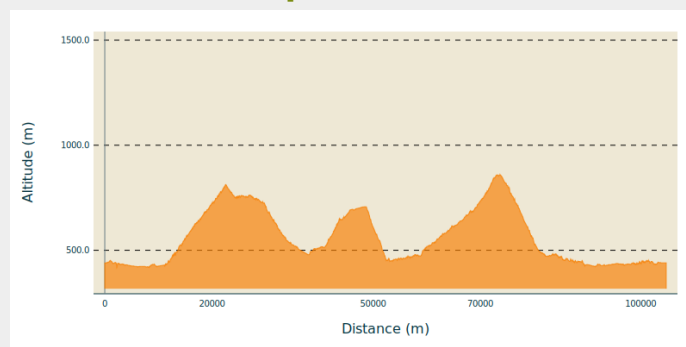
Longueur : 75.3 km

Dénivelé positif : 2024 m

Difficulté : Rouge (difficile)

Itinéraire

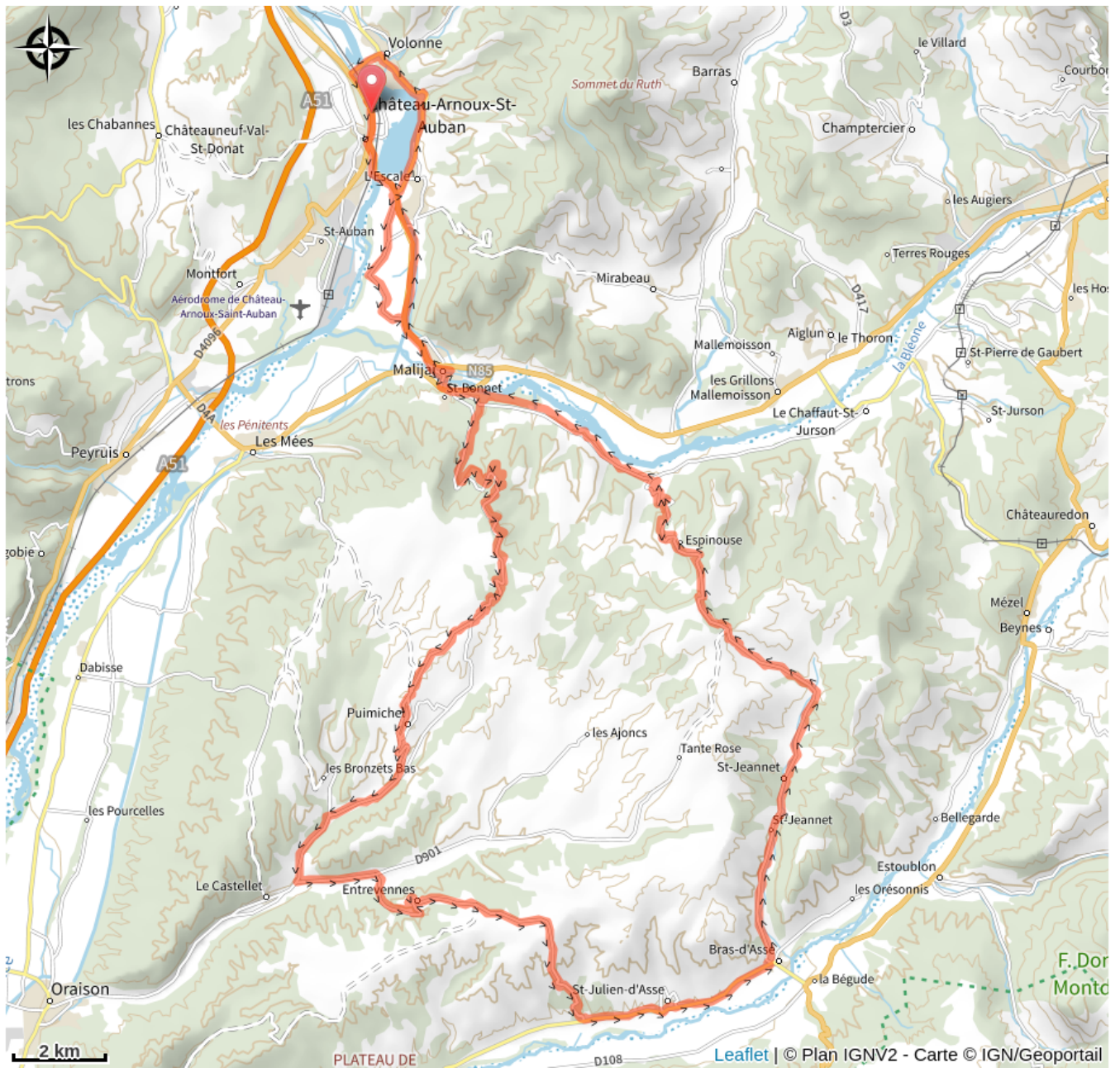
Profil altimétrique



Altitude min 417 m Altitude max 860 m

Un itinéraire sportif loin des voitures pour découvrir les villages perchés de Puimichel et Entrevennes en franchissant deux beaux cols cyclistes (Puimichel et Espinouse) au milieu des champs de lavande. À la mi-parcours, au sommet de la montée d'Entrevennes, une fontaine d'eau potable bien fraîche vous attend. Temps estimé à 3 H 45.

Sur votre route...



Toutes les informations pratiques