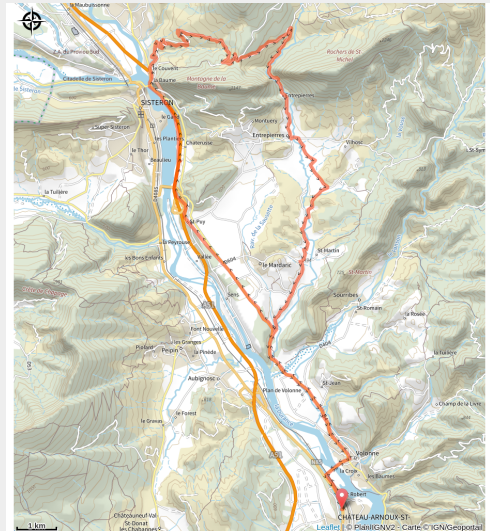


150_BLEU_8-Val-de-durance- Sisteron-38km

Alpes-de-Haute-Provence



No photo



Infos pratiques

Pratique : Gravel

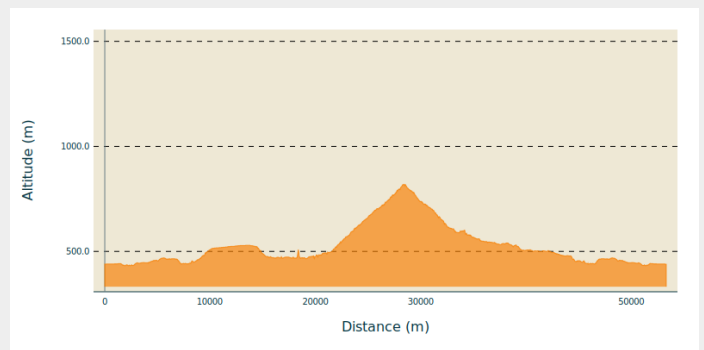
Longueur : 38.2 km

Dénivelé positif : 878 m

Difficulté : Bleu (facile)

Itinéraire

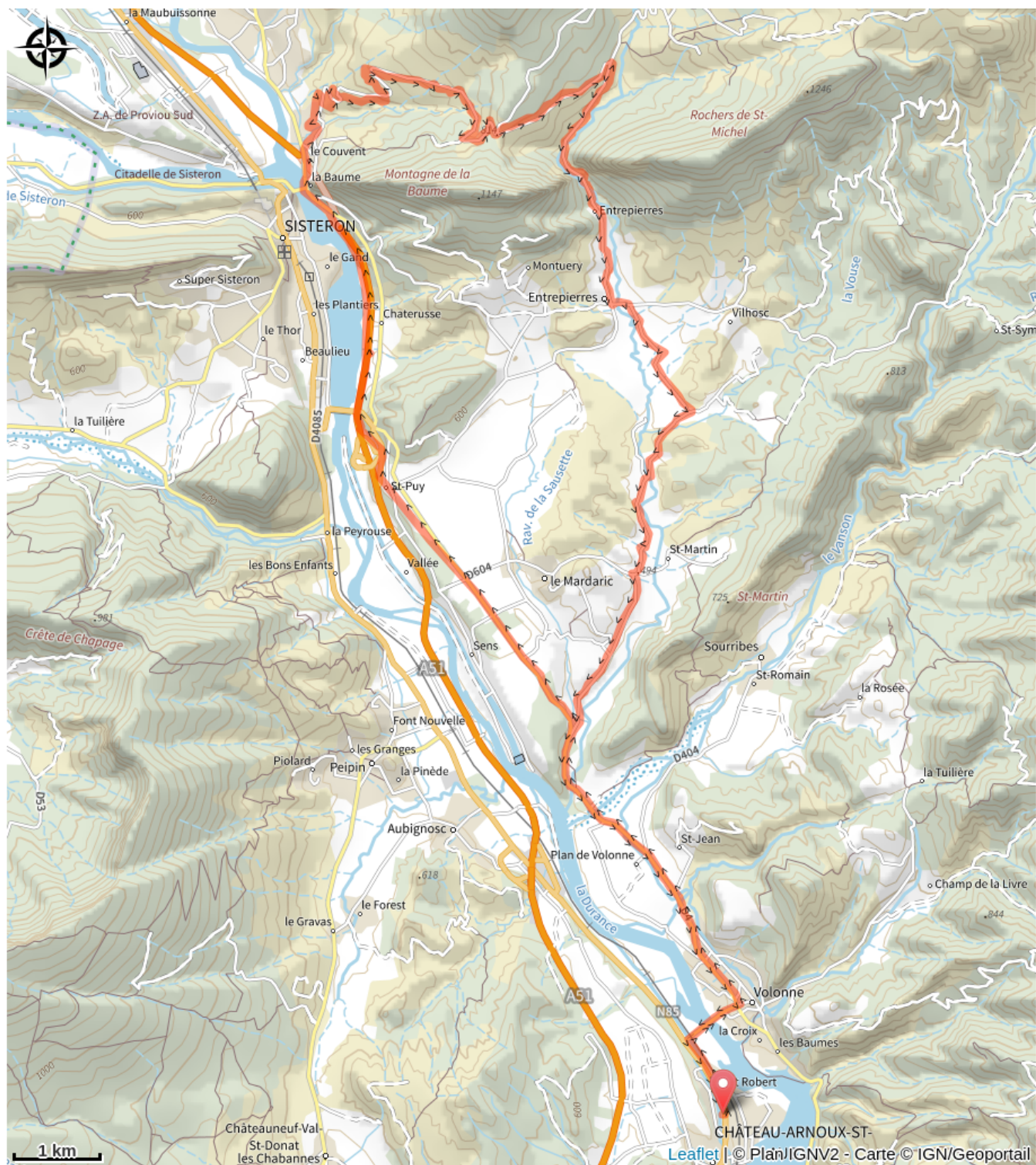
Profil altimétrique



Altitude min 432 m Altitude max 819 m

Remontez la vallée de la Durance jusqu'au verrou de Sisteron gardé par sa remarquable citadelle. Après l'ascension du col de Mézien, redescendez par l'étroit vallon d'Entrepierres avant de traverser le paisible plateau agricole de Salignac. Temps estimé à 2 H.

Sur votre route...



Toutes les informations pratiques