


# 150\_ROUGE\_6-Col-du-Corobin-51km

Alpes-de-Haute-Provence



## Infos pratiques

Pratique : Gravel

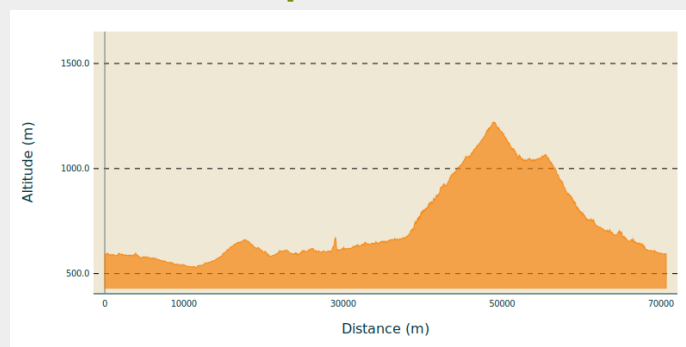
Longueur : 50.8 km

Dénivelé positif : 1844 m

Difficulté : Rouge (difficile)

# Itinéraire

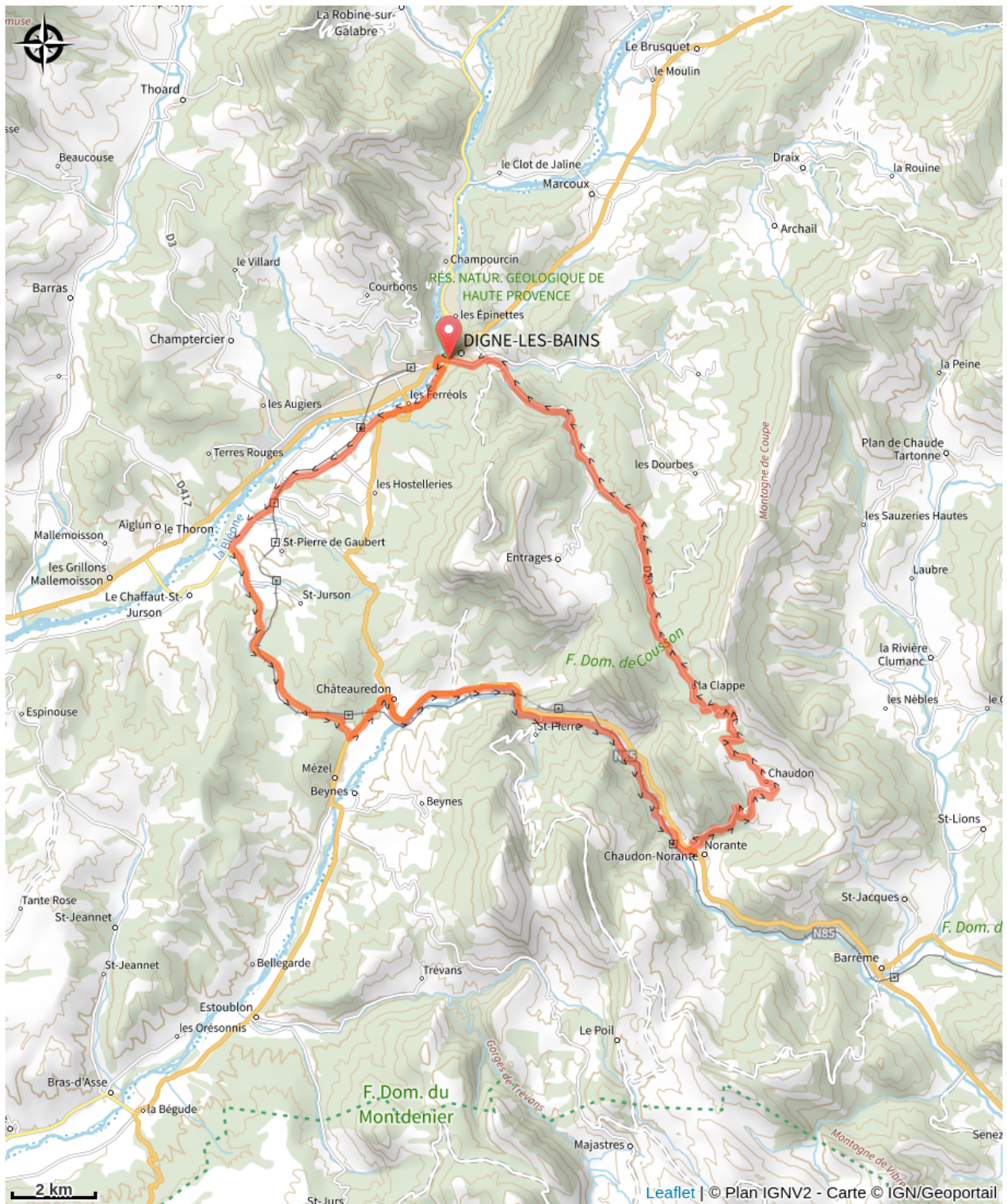
## Profil altimétrique



Altitude min 528 m Altitude max 1221 m

Une des belles ascensions cyclistes depuis Digne-les-Bains. Après une première partie roulante jusqu'à Mezel pour s'échauffer en douceur (variante possible par la RN 85 avec la montée au col de l'Orme), passage par la clue de Chabrières. Ensuite, gagnez l'exigeant col du Corobin (8km à 9% de moyenne) pour suivre la route empruntée par Napoléon en 1815 et redescendre sur Digne par une longue descente rapide et technique. Temps estimé à 2 H 45.

# Sur votre route...



# Toutes les informations pratiques