150_NOIR_5-Tour-de-Lure-88km

Alpes-de-Haute-Provence

No photo

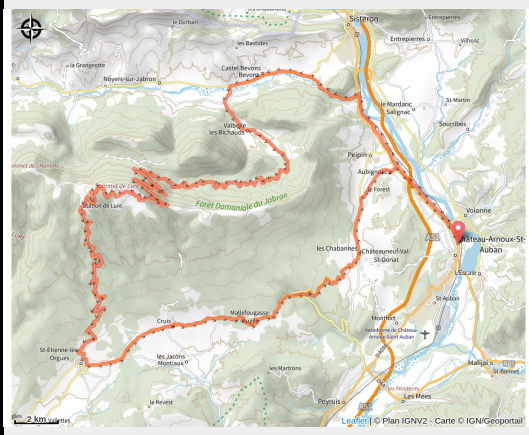

Infos pratiques

Pratique : Gravel

Longueur : 88.5 km

Dénivelé positif : 2331 m

Difficulté : Noir (très difficile)

Itinéraire

Profil altimétrique

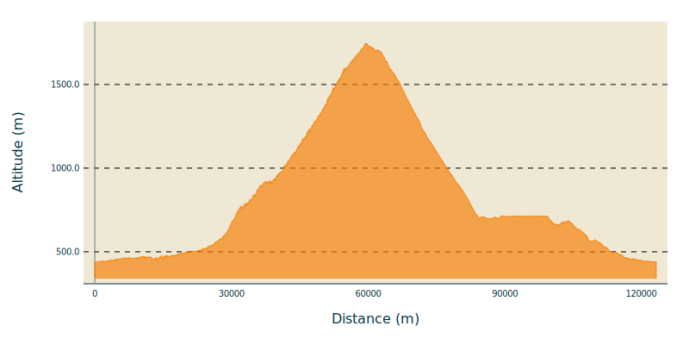

Altitude min 439 m Altitude max 1746 m

Dans une ambiance digne du Mont-Ventoux, l’ascension de la Montagne de Lure (23 km de montée ; culminant à 1825 m) vous procurera un point de vue incomparable sur les Alpes et la Provence - Itinéraire balisé n°5. La route s'élève jusqu'au village de Valbelle, point de départ de l'ascension de la montagne de Lure. A l'ombre rafraîchissante de la forêt succède, une fois le Pas de la Graille franchi, l'éblouissante lumière de la vallée de la Durance vers laquelle descend la route, qui vous ramène au point de départ. Temps estimé à 4 H 30.

Sur votre route...

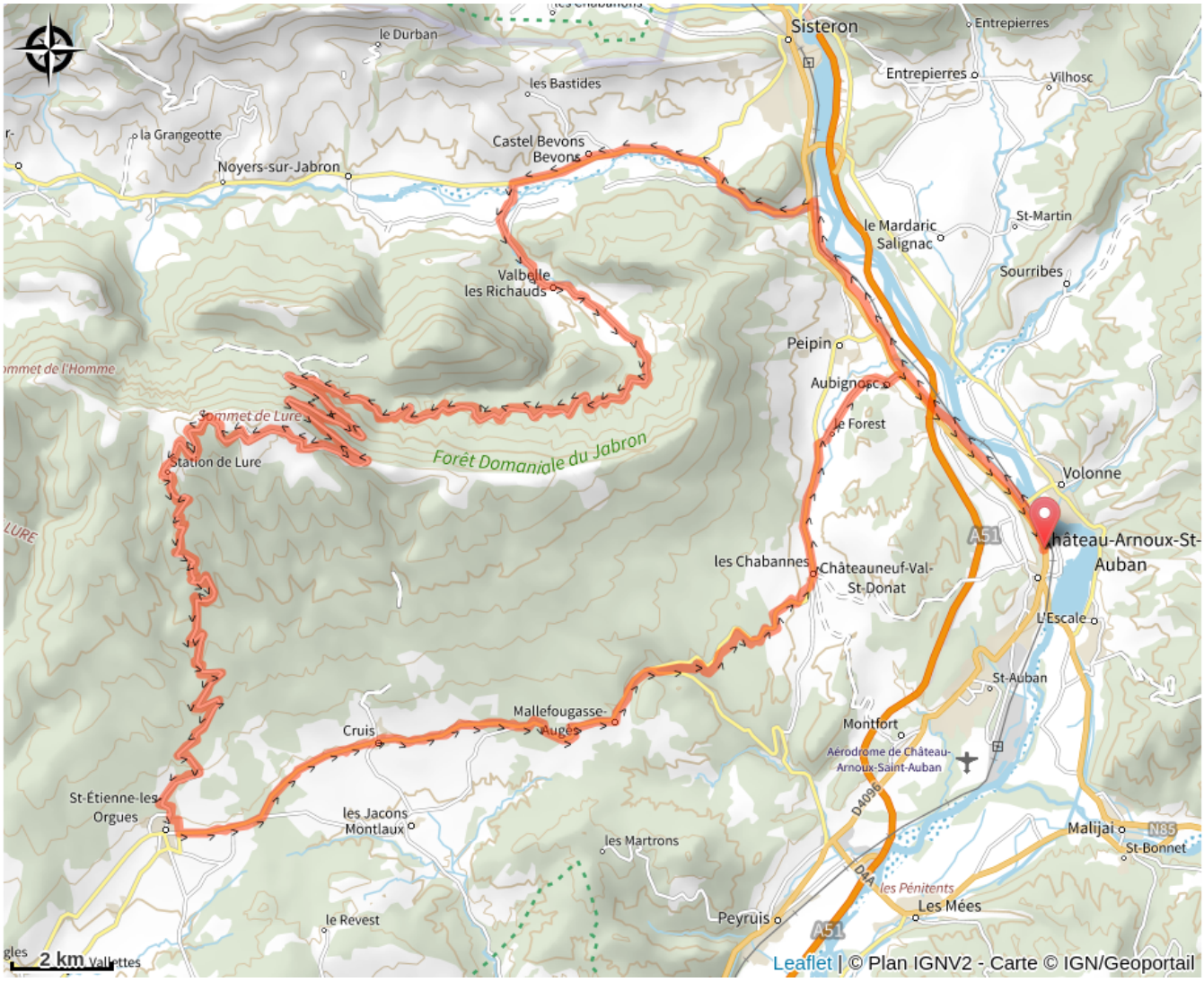

Toutes les informations pratiques