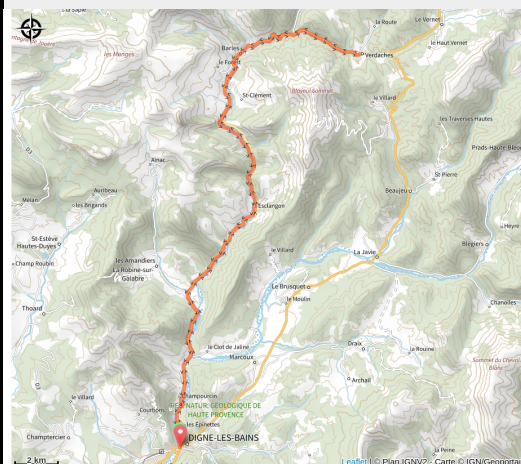
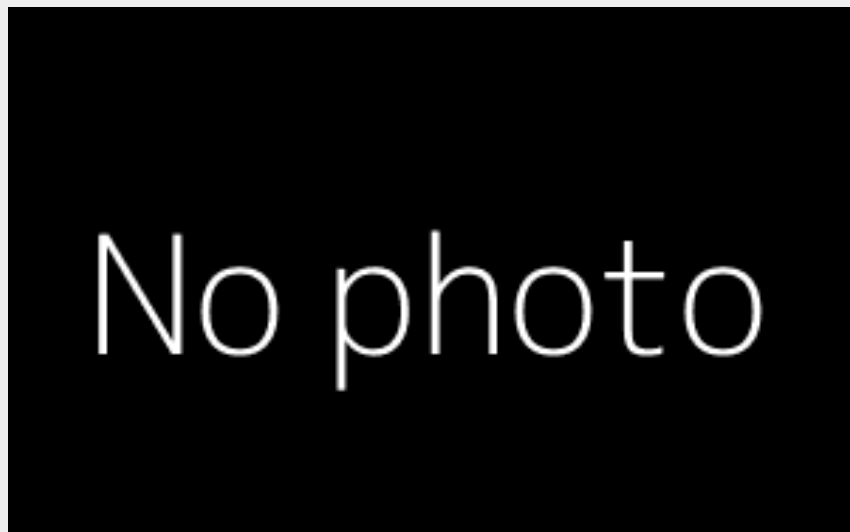


# 150\_BLEU\_4\_Vallee-du-Bes-61km

Alpes-de-Haute-Provence



## Infos pratiques

---

Pratique : Gravel

---

Longueur : 60.7 km

---

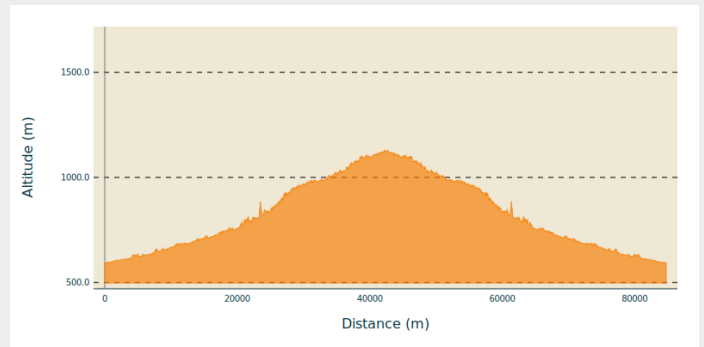
Dénivelé positif : 2202 m

---

Difficulté : Bleu (facile)

# Itinéraire

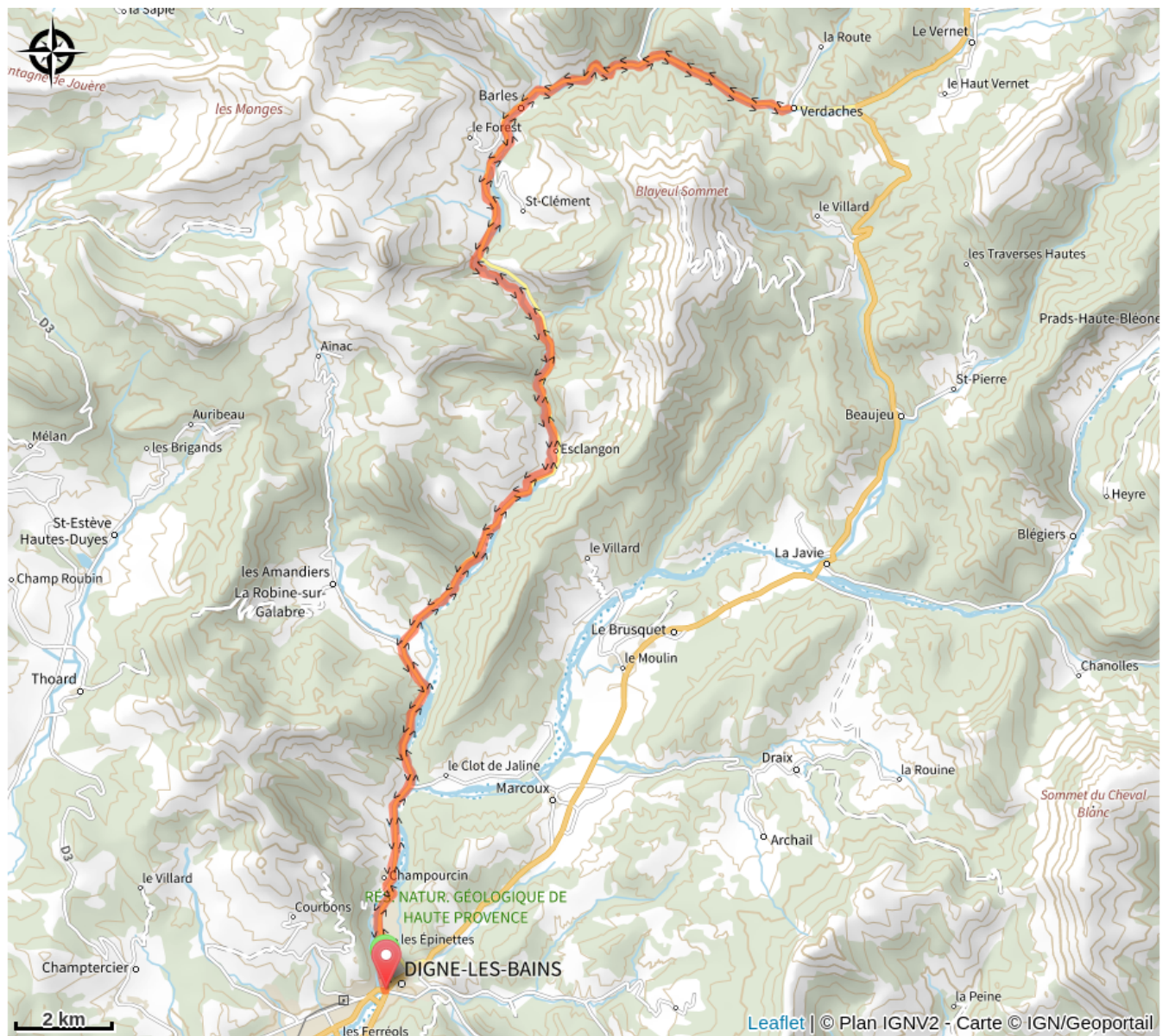
## Profil altimétrique



Altitude min 594 m Altitude max 1129 m

Au cœur de l'UNESCO Géoparc de Haute-Provence, vous en découvrirez les sites géologiques les plus emblématiques : dalle aux ammonites, Vélodrome, clue de Barles, clue de Verdaches... Autant d'occasions de pause ! En aller-retour possibilité de faire demi-tour à tout moment selon le niveau de chacun. Temps estimé à 2 H 45.

# Sur votre route...



# Toutes les informations pratiques