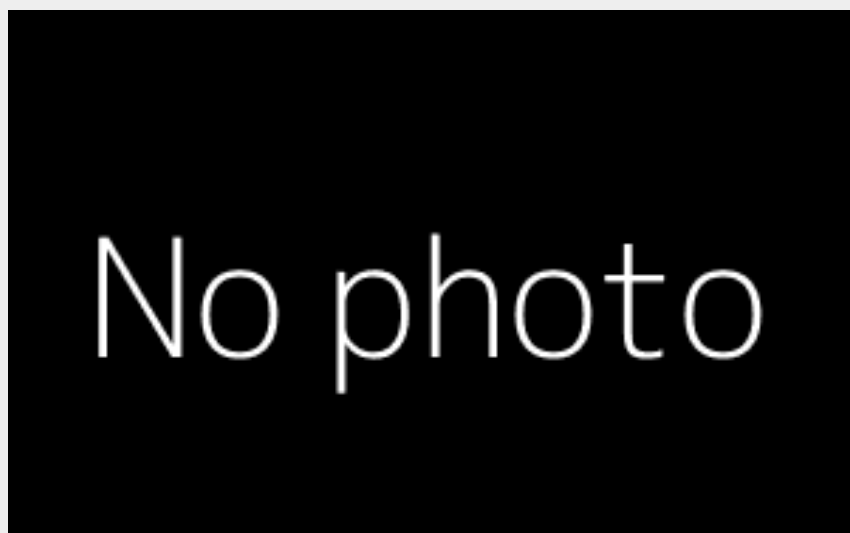


132_rouge_6_Autour de prat de Bouc

Cantal



Infos pratiques

Pratique : Gravel

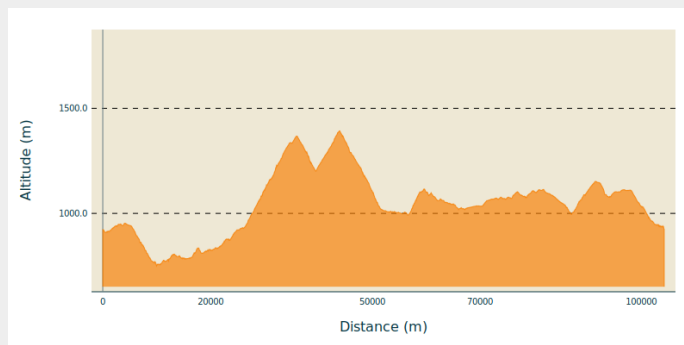
Longueur : 73.6 km

Dénivelé positif : 1681 m

Difficulté : Rouge (difficile)

Itinéraire

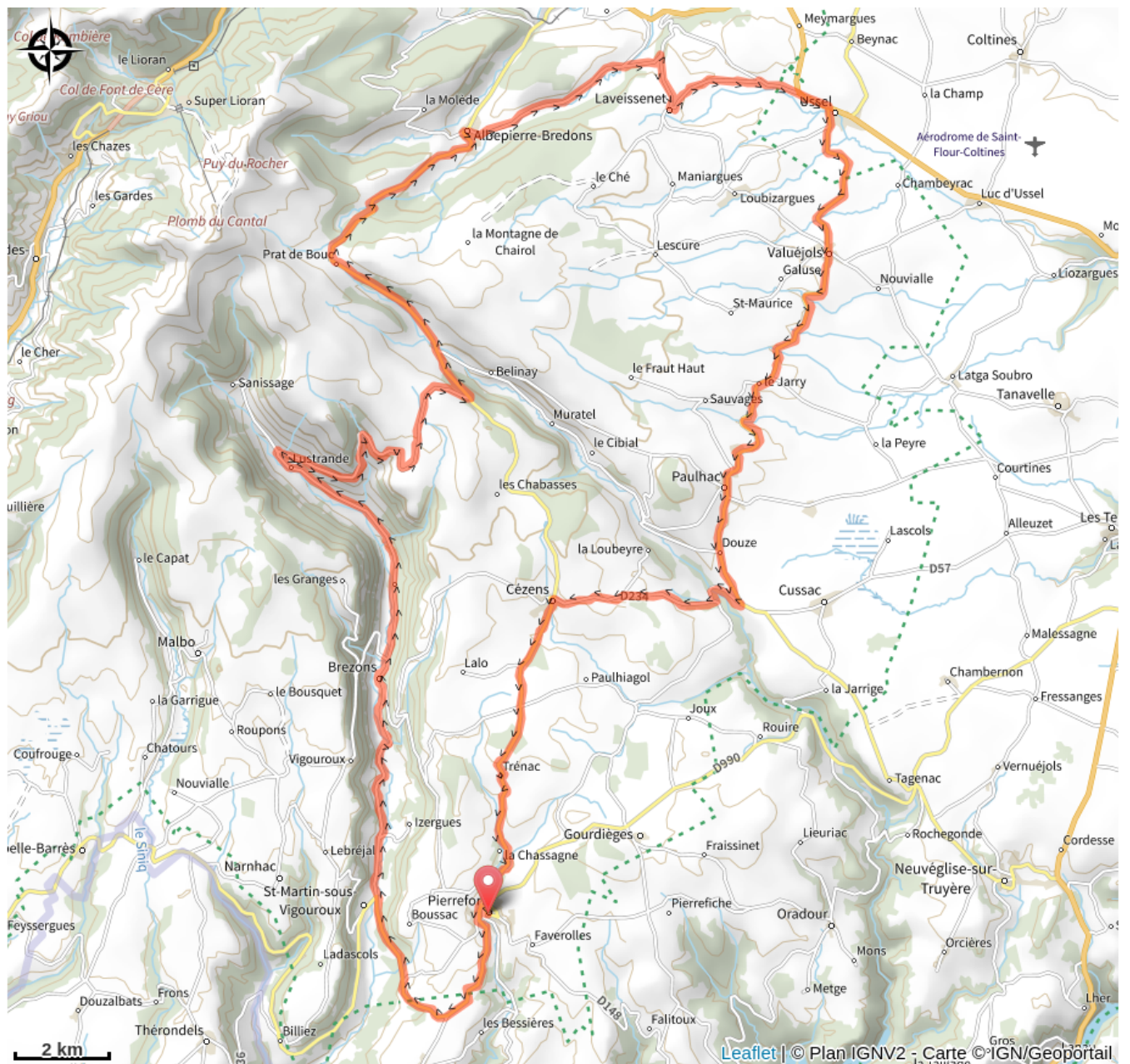
Profil altimétrique



Altitude min 751 m Altitude max 1393 m

Cet itinéraire de 73,5km qui comporte un dénivelé important vous permettra de découvrir les plus beaux cols de ce territoire. Au départ de Pierrefort, après une petite côte vous faisant sortir du bourg, suivre la RD 990 en direction de Saint-Martin-Sous-Vigouroux. Juste avant le bourg et au niveau du pont, suivre la rivière du Brezon sur la RD39. Cette route vous permettra de découvrir la magnifique vallée glacière de Brezons qualifiée d'une des plus belles vallées glaciaires en auge d'Europe, selon Haroun Tazieff, célèbre volcanologue, pour sa forme en "U" bien prononcé Cette ascension du col de la Griffoul se fait sur environ de 20 km. Elle démarre progressivement et vous permettra de traverser le village typique de Brezons Mais c'est principalement à partir du village du Bourguet que le dénivelé devient beaucoup plus important avec environ 7km à 7% Arrivé au col, une descente de km vous permettra de souffler avant d'attaquer la seconde ascension, celle du col de Prat de Bouc situé à 1 392m d'altitude sur la commune de Paulhac. La descente permet de rejoindre le village d'Albepierre-Bredons, puis s'engage une petite montée vers le plateau volcanique de la Planèze de Saint-Flour. Successivement, le parcours traverse les communes de Laveissenet, Ussel, Valuégols et Paulhac typique du plateau volcanique de la Planèze de Saint-Flour. A la sortie de Paulhac, prendre la RD 34 où vous traverserez le ruisseau de l'Épie, avant de remonter par la RD234 jusqu'à Cézens avec une montée progressive de 4% sur 3 km. Arrivé à Cézens, l'itinéraire se poursuit par une légère descente jusqu'à Pierrefort.

Sur votre route...



Toutes les informations pratiques