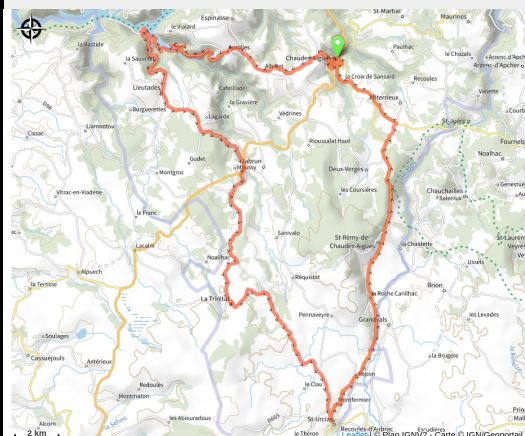


# 132\_rouge\_5\_le caldaguès Aubrac

Cantal



No photo



## Infos pratiques

Pratique : Gravel

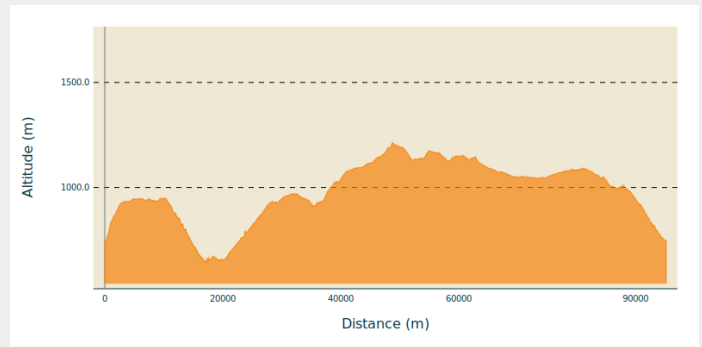
Longueur : 67.5 km

Dénivelé positif : 1515 m

Difficulté : Rouge (difficile)

# Itinéraire

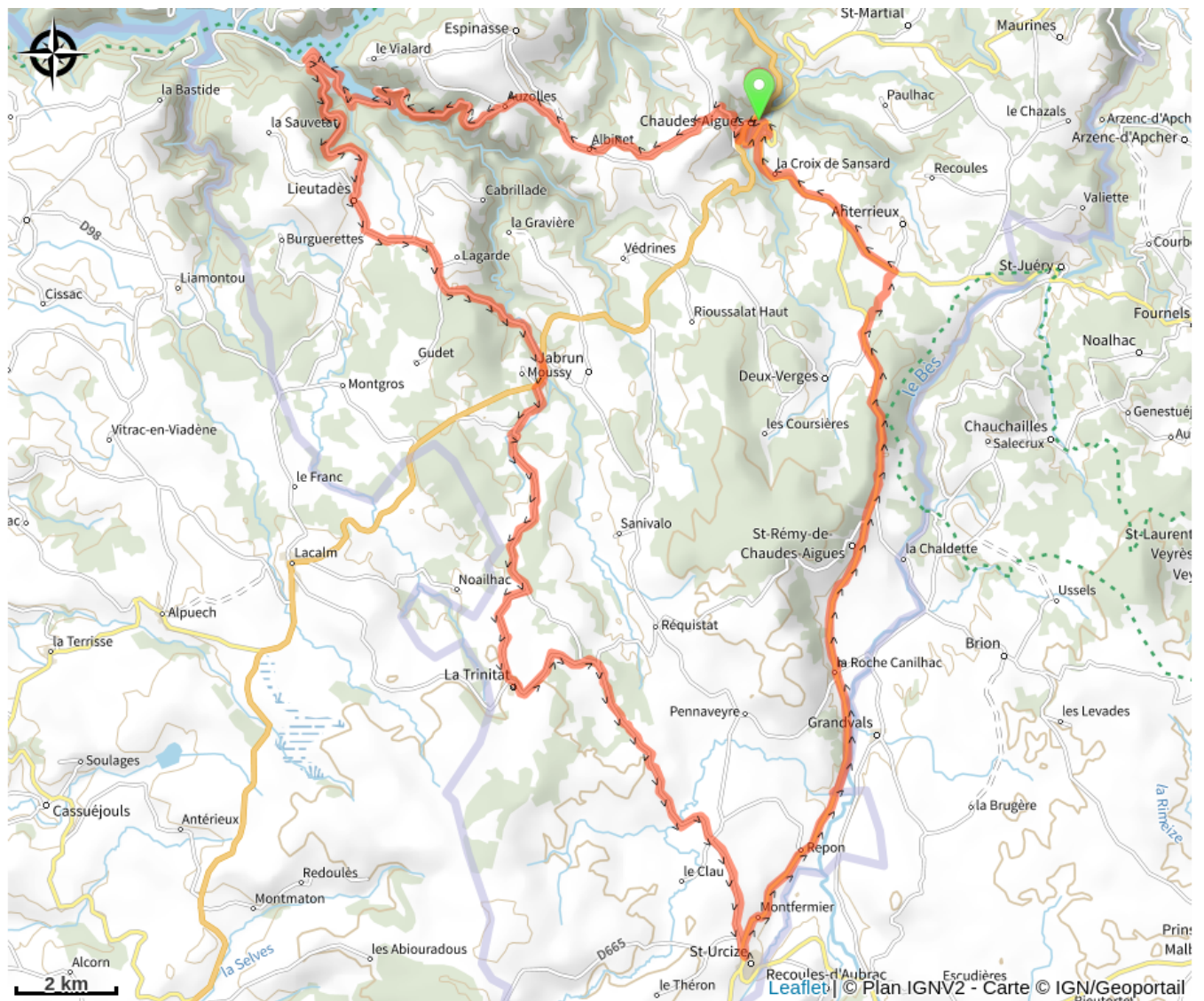
## Profil altimétrique



Altitude min 642 m Altitude max 1213 m

Au départ de la cité thermal, ce parcours démarre par une première côte assez courte (2km) mais très raide. Puis suivre sur la D11 sur un léger faux plat descendant jusqu'à Auzolles. De là une importante descente sur la partie amont du lac du barrage de Sarrans sur la Truyère et la traverse du pont du Clout. Puis s'engage la remontée par la D65 qui vous mènera dans un premier temps au village de Lieutadès puis à celui de la Trinitat, point culminant de cette escapade à 871m d'altitude dans un décor typique de l'Aubrac. La traversée du plateau de l'Aubrac et de ses magnifiques paysages se fera par quelques bosses avant de descendre en direction de la très belle petite cité de caractère de Saint-Urcize où vous pourrez faire une halte et vous restaurer. Les 20 derniers kilomètres se poursuivent sur le plateau de l'Aubrac et la traversée du bourg de la Roche Canilhac, puis passage à proximité de Saint-Rémy de Chaudes-Aigues. Au niveau de la Baraque prendre direction Anterrieux sur la droite puis tourner à gauche au carrefour de la Canche pour reprendre la D989 à proximité de la stèle commémorative de la barre de fer en hommage aux résistants. Le retour sur Chaudes Aigues se fait par une descente assez prononcée avec des lacets de plus en plus serrés au fur et à mesure que l'on arrive sur la cité thermale que l'on domine.

# Sur votre route...



# Toutes les informations pratiques