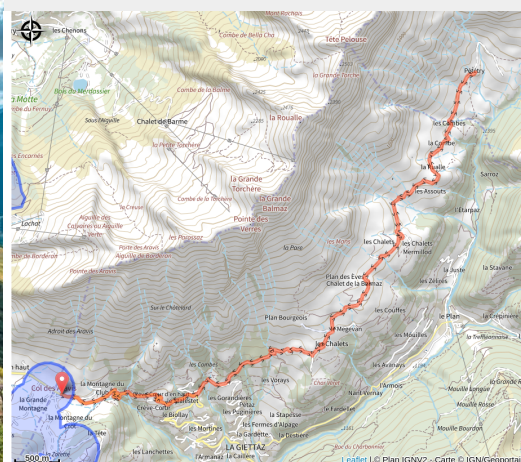




10_XC_Bleu_66_la_Route_des_chalets_NEW

Savoie



(0)

Infos pratiques

Pratique : VTT

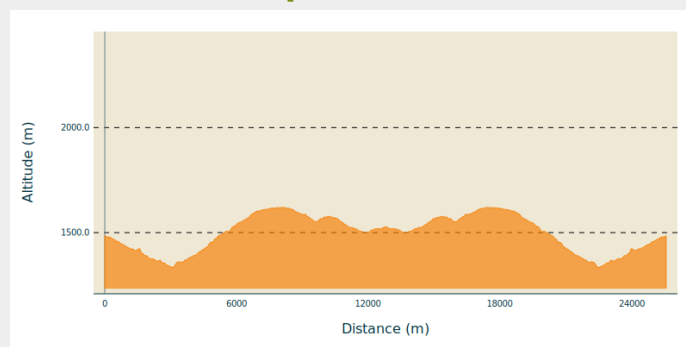
Longueur : 17.8 km

Dénivelé positif : 758 m

Difficulté : Bleu (facile)

Itinéraire

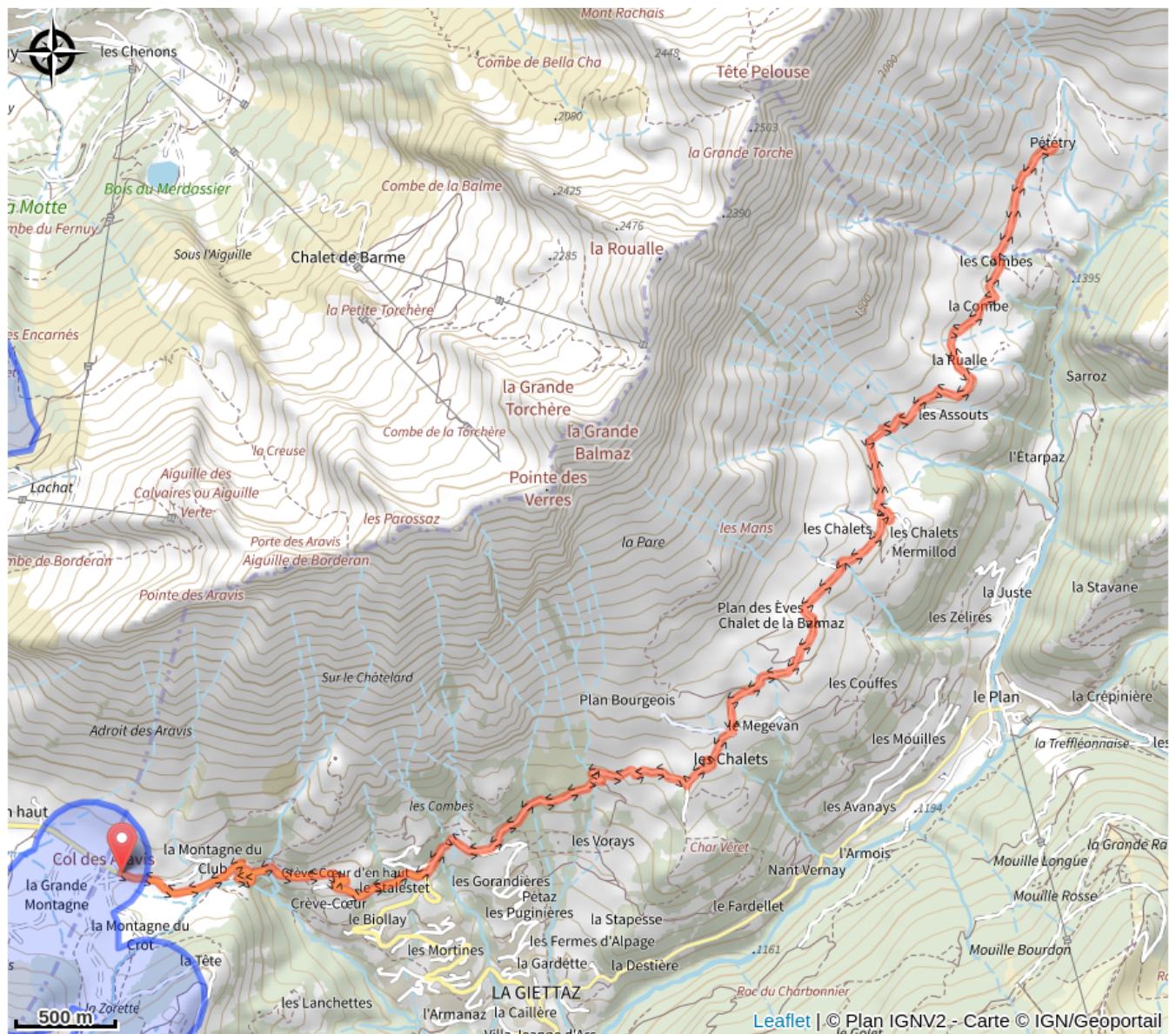
Profil altimétrique



Altitude min 1333 m Altitude max 1620 m

Itinéraire idéal pour une journée sur la piste des Chalets. Cette piste s'aventure jusqu'aux très sauvages combes surplombant les chalets de Petétruy. Retour par le même itinéraire. Départ possible depuis le village de la Giettaz en Aravis, accès par la route des Grandes Alpes, cela ajoute 3,7 km et 230 m de dénivelé.

Sur votre route...



Toutes les informations pratiques

Zones de sensibilité environnementale

Le long de votre itinéraire, vous allez traverser des zones de sensibilité liées à la présence d'une espèce ou d'un milieu particulier. Dans ces zones, un comportement adapté permet de contribuer à leur préservation. Pour plus d'informations détaillées, des fiches spécifiques sont accessibles pour chaque zone.

Tétras lyre - reproduction

Période de sensibilité : Avril, Mai, Juin, Juillet, Août

Contact : LPO AuRA DT Haute-Savoie : haute-savoie@lpo.fr

QUIET'ATTITUDE - Ici tranquillité requise... Pour la reproduction du tétras lyre