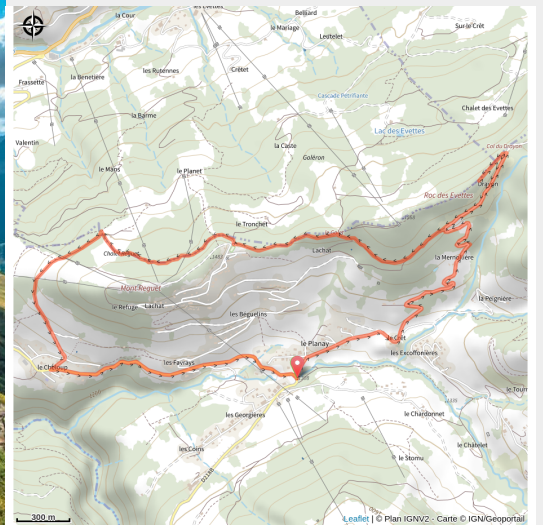




10_XC_Rouge_55_le_Roc_des_Evettes_NEW

Savoie



(0)

Infos pratiques

Pratique : VTT

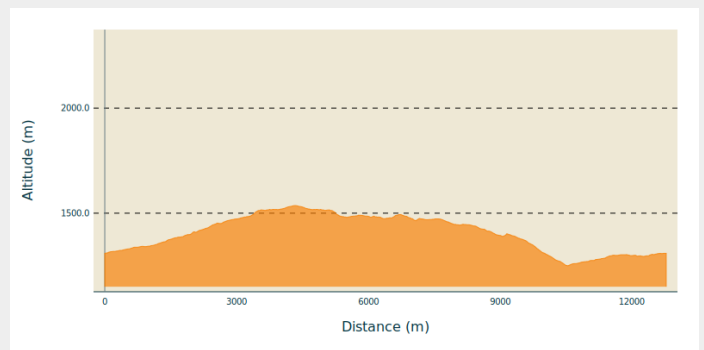
Longueur : 8.9 km

Dénivelé positif : 404 m

Difficulté : Rouge (difficile)

Itinéraire

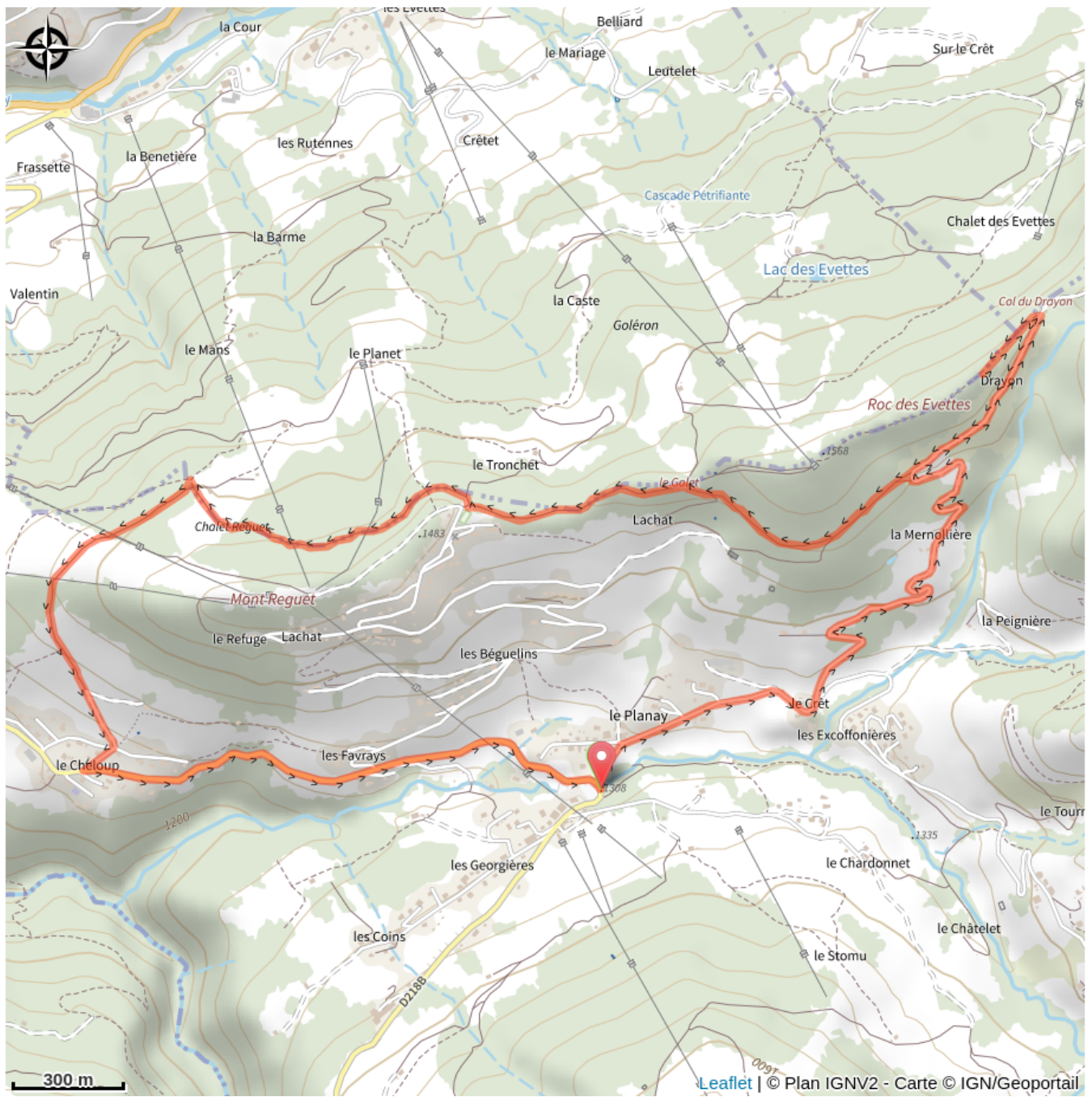
Profil altimétrique



Altitude min 1250 m Altitude max 1536 m

Une petite boucle à la découverte de la joueuse et ludique crête des Evettes. Depuis le parking du Planay, traverser la route départementale (prudence dans ce virage) et emprunter brièvement la route communale jusqu'au poteau Le Crêt. Prendre à gauche la piste montant progressivement au Col du Drayon (un joli cadre entre fermes et prés). Au Col, prendre à gauche le sentier en crête : petits franchissements, portions roulantes et racines au programme ! A la sortie du bois, continuer sur la piste en direction du Lachat puis du Reguet, et poursuivre jusqu'au hameau de Cheloup. Prendre à gauche la Route des Grandes Alpes et rejoindre le Planay.

Sur votre route...



Toutes les informations pratiques