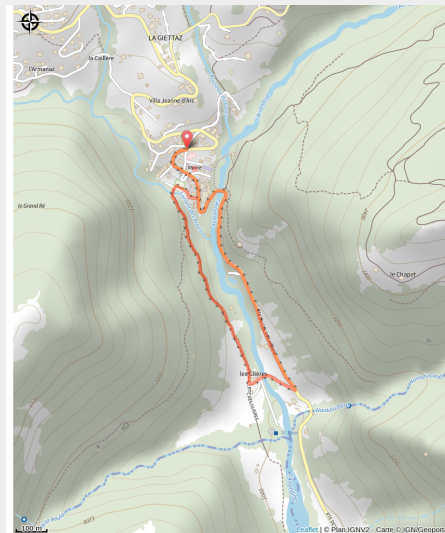


10_XC_Bleu_48_L'Arrondine_NEW

Savoie



(0)



Infos pratiques

Pratique : VTT

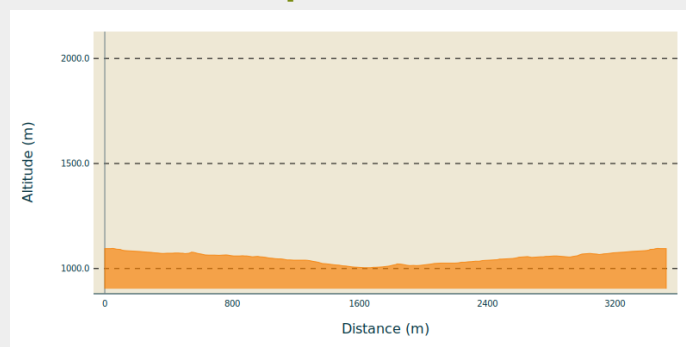
Longueur : 2.5 km

Dénivelé positif : 130 m

Difficulté : Bleu (facile)

Itinéraire

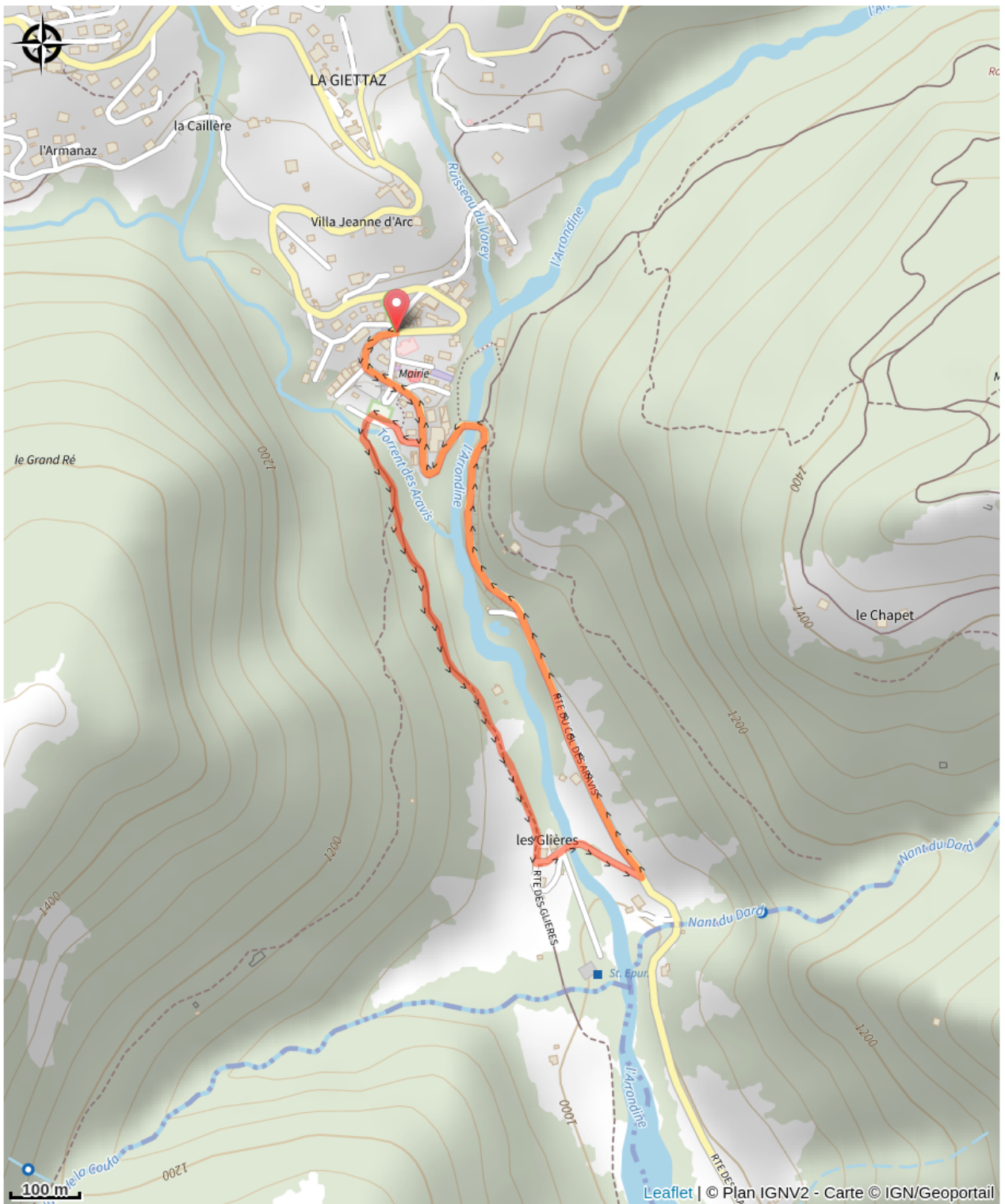
Profil altimétrique



Altitude min 1004 m Altitude max 1096 m

Petite boucle pour prendre en main son vtt. Descente facile en rive droite de l'Arrondine et remontée sur la mythique route des Grandes Alpes. Pause patrimoine à la chapelle des Glières et pause nature au pied de la cascade du Dard (appelée "voile de la mariée" par les Giettois).

Sur votre route...



Toutes les informations pratiques