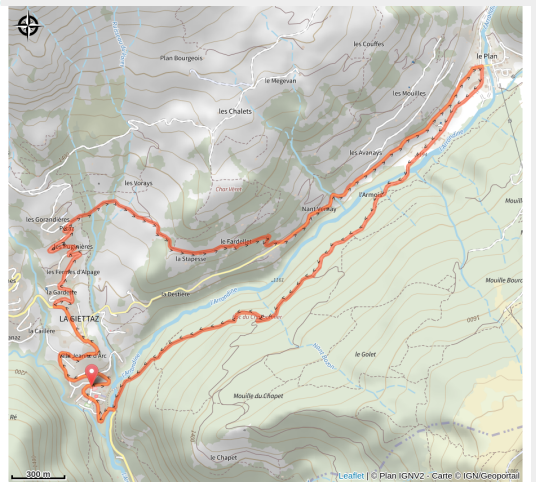




10_XC_Rouge_47_Autour_de_l'Arrondine_NEW

Savoie



(0)

Infos pratiques

Pratique : VTT

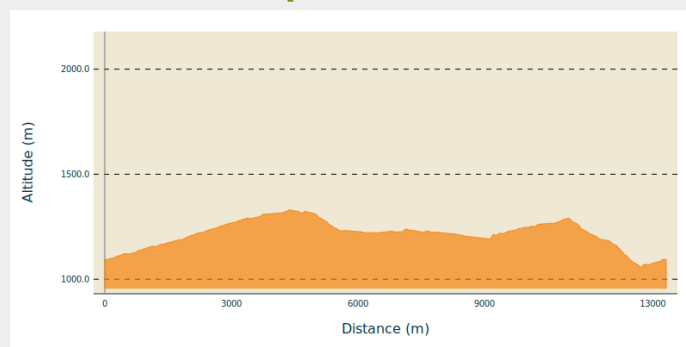
Longueur : 9.3 km

Dénivelé positif : 481 m

Difficulté : Rouge (difficile)

Itinéraire

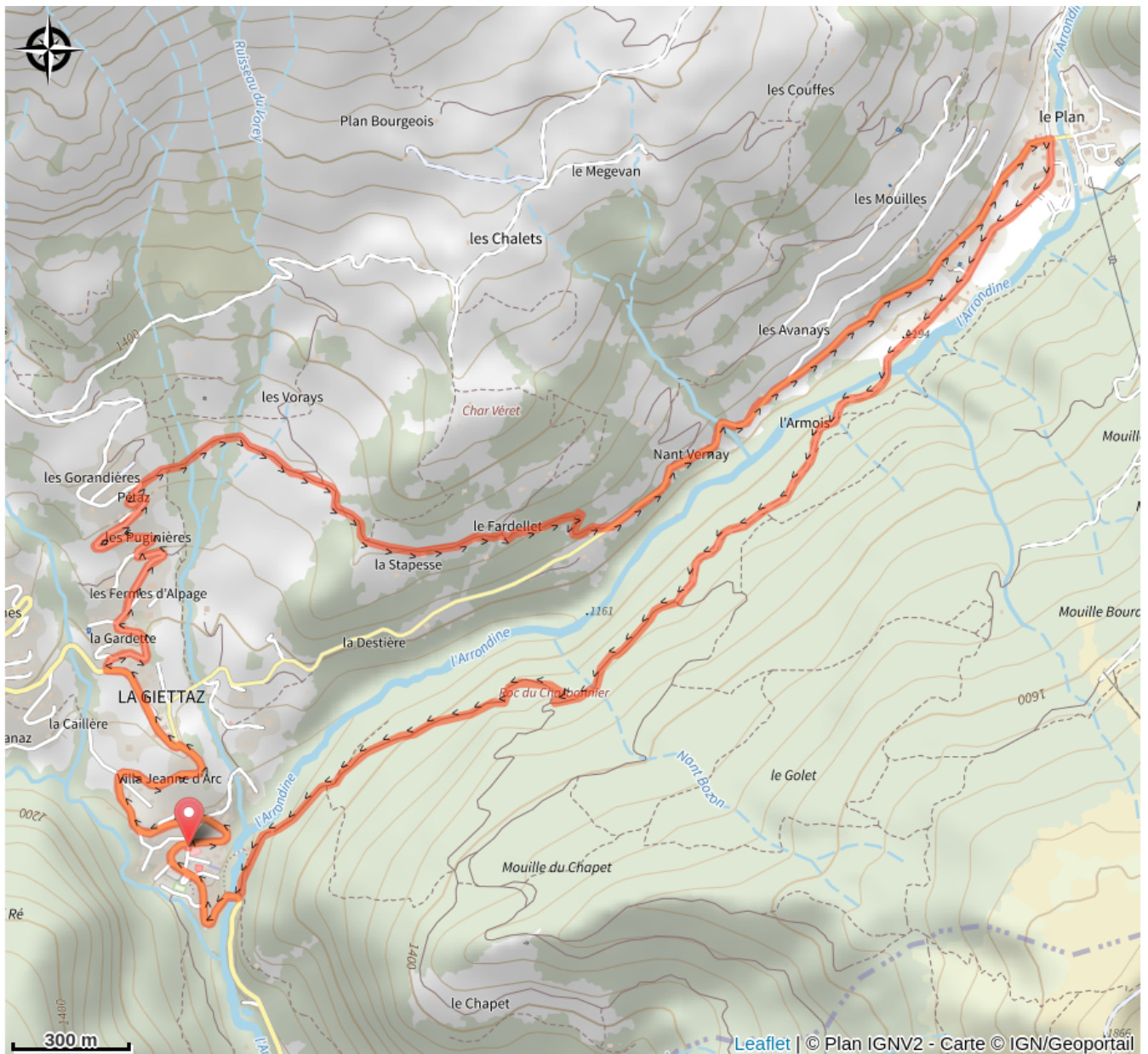
Profil altimétrique



Altitude min 1055 m Altitude max 1331 m

Un itinéraire roulant en balcon du torrent de l'Arrondine, sous l'œil de la Porte des Aravis. La route communale de La Gardette, suivie d'une piste, permet d'accéder rapidement aux premiers alpages de La Giettaz. Rejoindre Le Plan (hameau en cul-de-sac) par la route départementale. Retour sur La Giettaz par la piste en rive gauche de l'Arrondine : montée progressive au Roc du Charbonnier puis descente raide jusqu'au Pont de La Giettaz (prudence : renvois d'eaux marqués).

Sur votre route...



Toutes les informations pratiques