

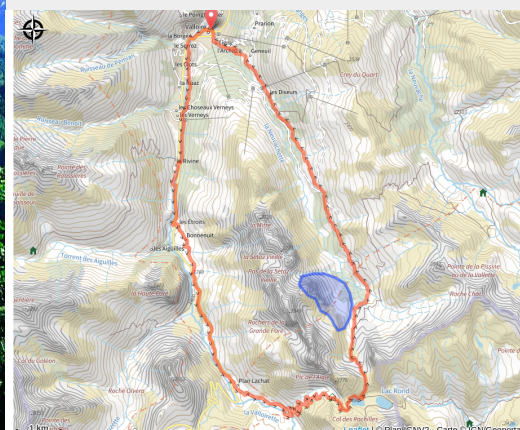
# 14\_NOIR\_09\_Le Tour des Lacs retour par la Combe de L'Aiguille Noire



Savoie



(0)



## Infos pratiques

---

Pratique : VTT

---

Longueur : 27.9 km

---

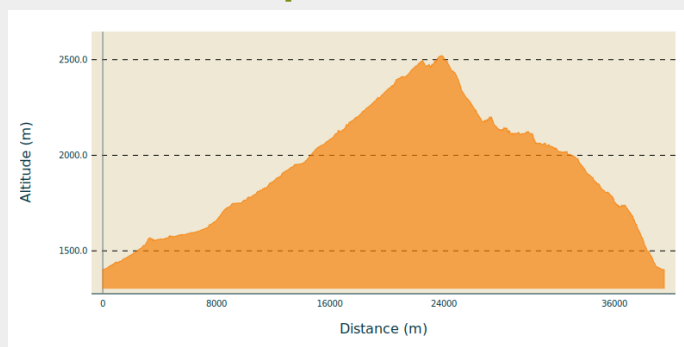
Dénivelé positif : 1560 m

---

Difficulté : Noir (très difficile)

# Itinéraire

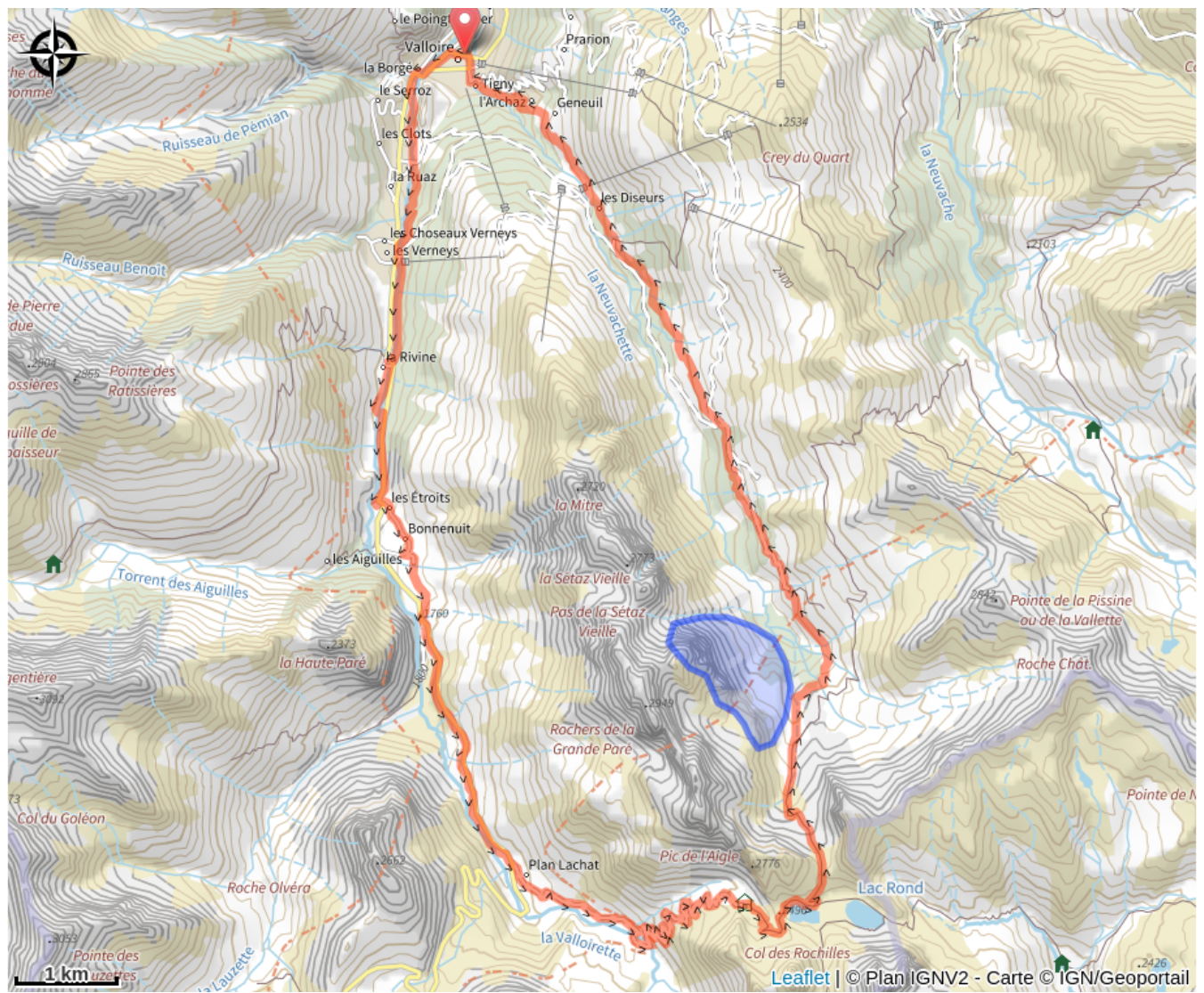
## Profil altimétrique



Altitude min 1402 m Altitude max 2521 m

Circuit N°9 - Noir 28km - 4h00 - 1160m d+ Ce circuit constitue une variante technique de la balade des 3 lacs, l'incontournable de Valloire. Descendez au pied de l'Aiguille Noire et admirez les chalets d'alpages que vous croiserez lors de votre retour.

# Sur votre route...



# Toutes les informations pratiques

# Zones de sensibilité environnementale

Le long de votre itinéraire, vous allez traverser des zones de sensibilité liées à la présence d'une espèce ou d'un milieu particulier. Dans ces zones, un comportement adapté permet de contribuer à leur préservation. Pour plus d'informations détaillées, des fiches spécifiques sont accessibles pour chaque zone.

## **Gypaète barbu**

Période de sensibilité : Janvier, Février, Mars, Avril, Mai, Juin, Juillet, Août, Novembre, Décembre

Contact : Parc National de la Vanoise - Jérôme Cavailhes - 06 69 16 90 22  
jerome.cavailhes@vanoise-parcnational.fr

### Râteau Vieux

Le Gypaète barbu est une espèce très sensible au dérangement tout au long du cycle de reproduction. Dans les Alpes, la population est en installation suite aux réintroductions débutées en 1987. Le nombre de couples présent est encore faible.

Les Zones de Sensibilité Majeure (ZSM) Gypaète barbu sont désignées avec les acteurs locaux.

Vous visualisez les Zones cœur, toutes les activités sont à proscrire pendant la période sensible (du 1/11 au 31/08).

Attention aux réglementations (Parcs nationaux, Réserves naturelles...) qui s'imposent aux zones Gypaètes.