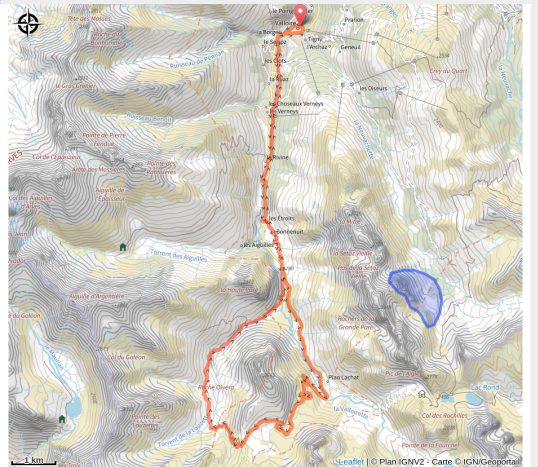


# 14\_NOIR\_08\_Tour de la Roche Olvéra par le Colomban Noir

Savoie



(0)

## Infos pratiques

Pratique : VTT

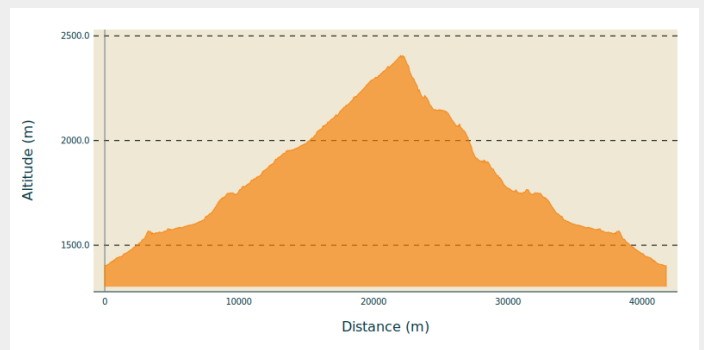
Longueur : 29.5 km

Dénivelé positif : 1299 m

Difficulté : Rouge (difficile)

# Itinéraire

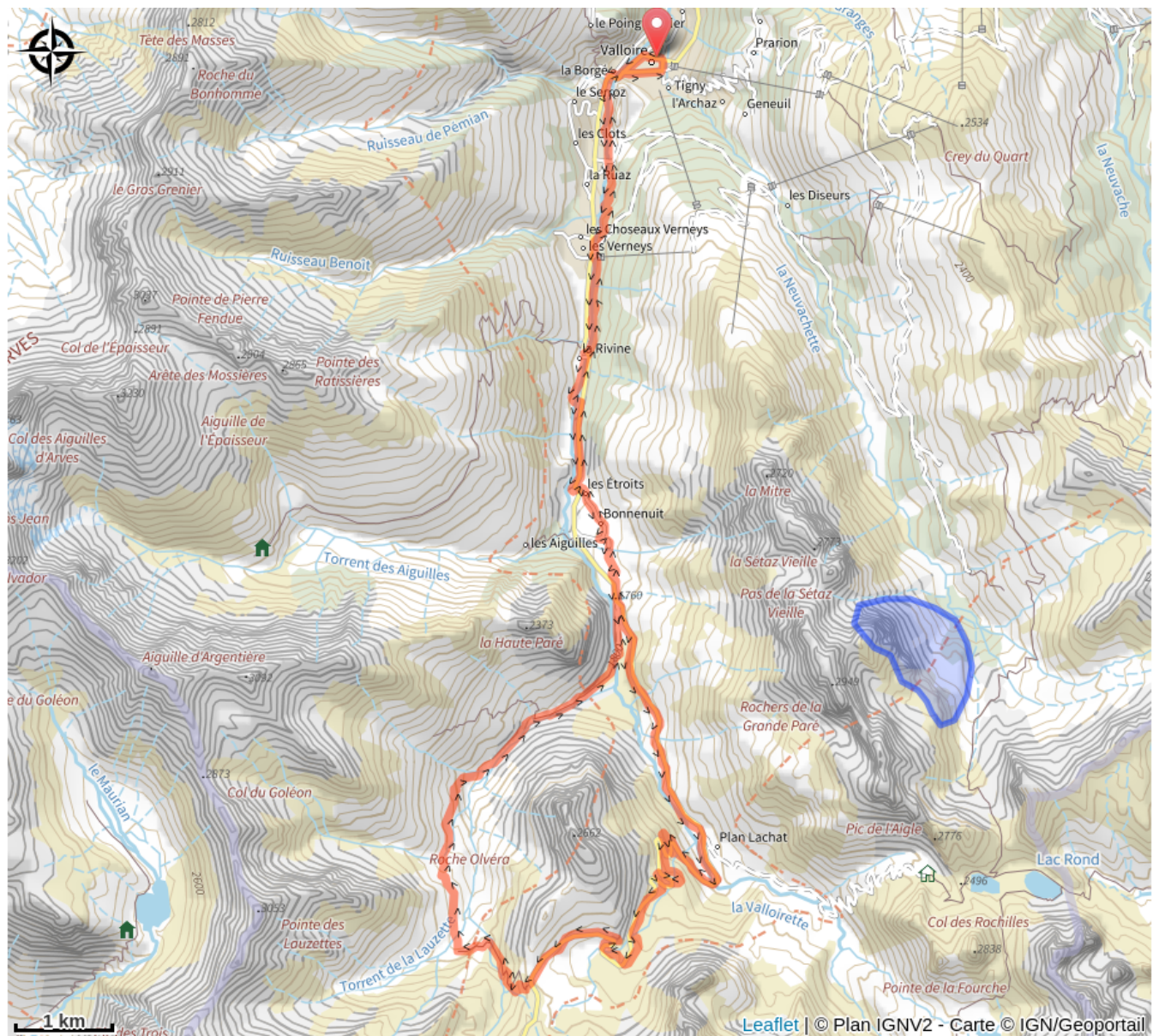
## Profil altimétrique



Altitude min 1402 m Altitude max 2406 m

Circuit N°8 - Tour de la Roche Olvéra par le Coloman Noir Rouge 29,5km - 3h15min - 1050md+ Partez à la conquête du mythique Col du Galibier avant de redescendre dans le joli vallon de la Lauzette ! La descente typée Enduro vous offrira un terrain de jeu très nature.

# Sur votre route...



# Toutes les informations pratiques