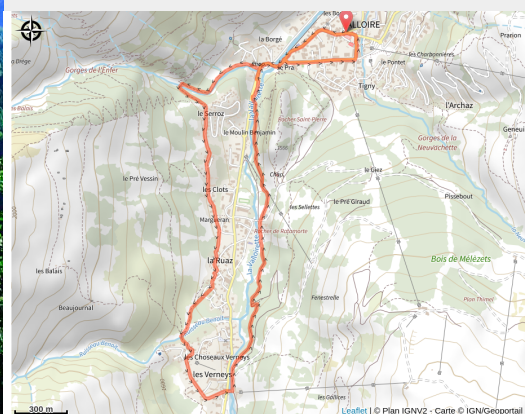


# 14\_BLEU\_06\_Passage du Pont du Diable

Savoie



(0)

## Infos pratiques

Pratique : VTT

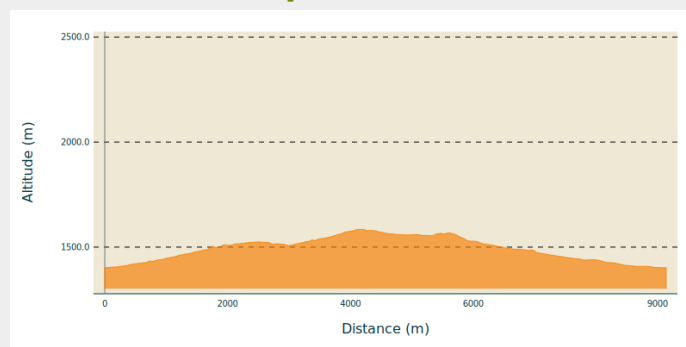
Longueur : 6.4 km

Dénivelé positif : 248 m

Difficulté : Bleu (facile)

# Itinéraire

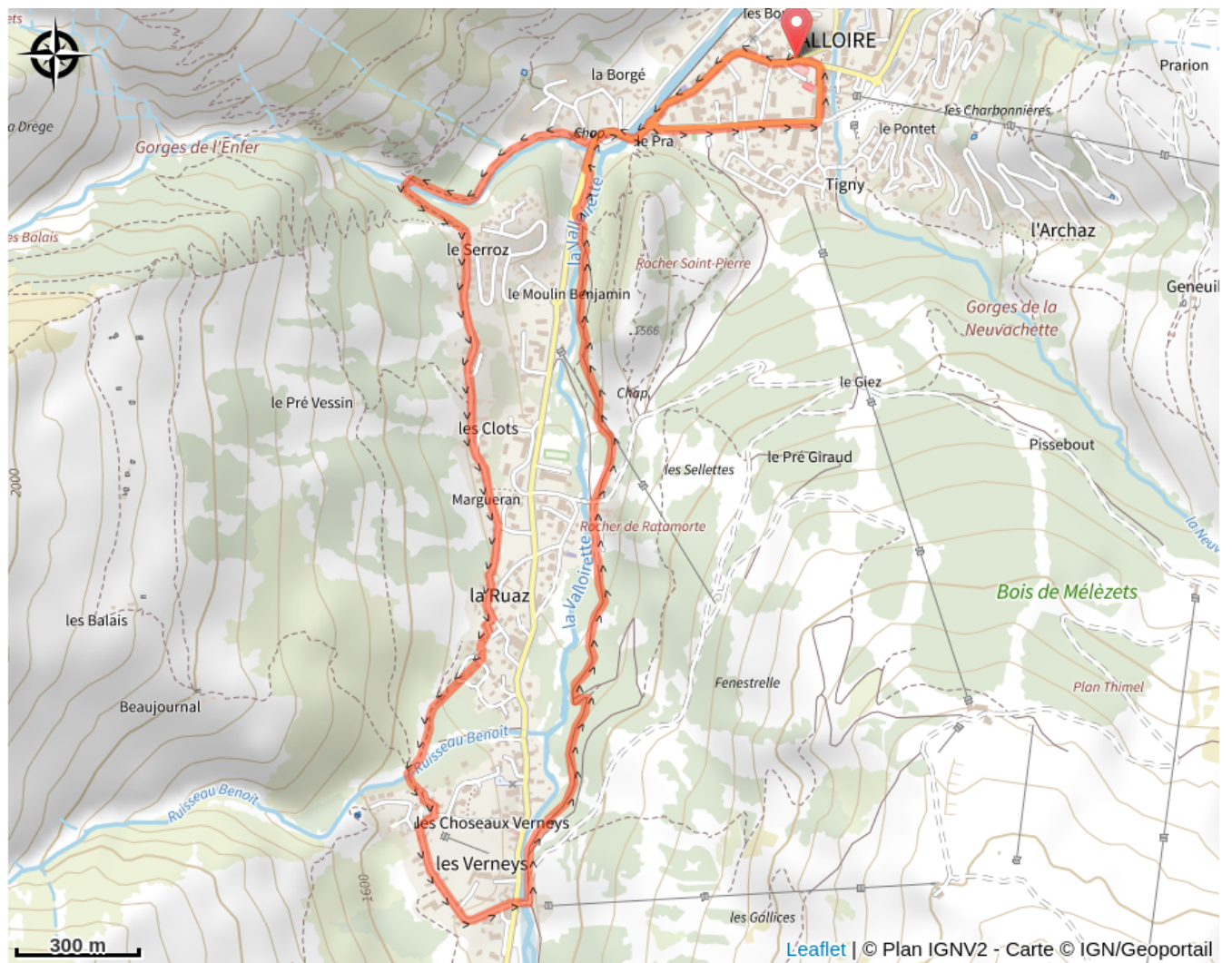
## Profil altimétrique



Altitude min 1402 m Altitude max 1584 m

Circuit N°6-Passage du Pont du Diable Bleu 6,5km - 30min - 180m de dénivelé  
Découvrez le Pont du Diable ! Cette balade alliant chemin et route vous emmènera jusqu'au hameau des Verneys en passant par la forêt et les hameaux de Valloire.

# Sur votre route...



# Toutes les informations pratiques