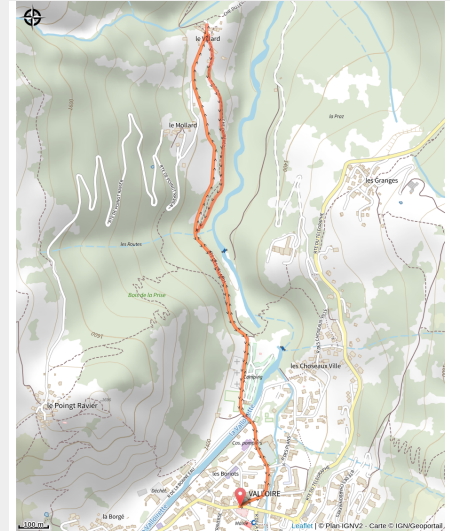


14_VERT_04_Découverte du Hameau du Villard

Savoie



(0)



Infos pratiques

Pratique : VTT

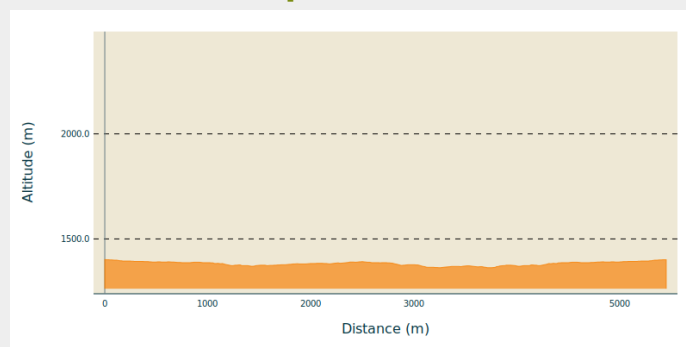
Longueur : 3.8 km

Dénivelé positif : 107 m

Difficulté : Vert (très facile)

Itinéraire

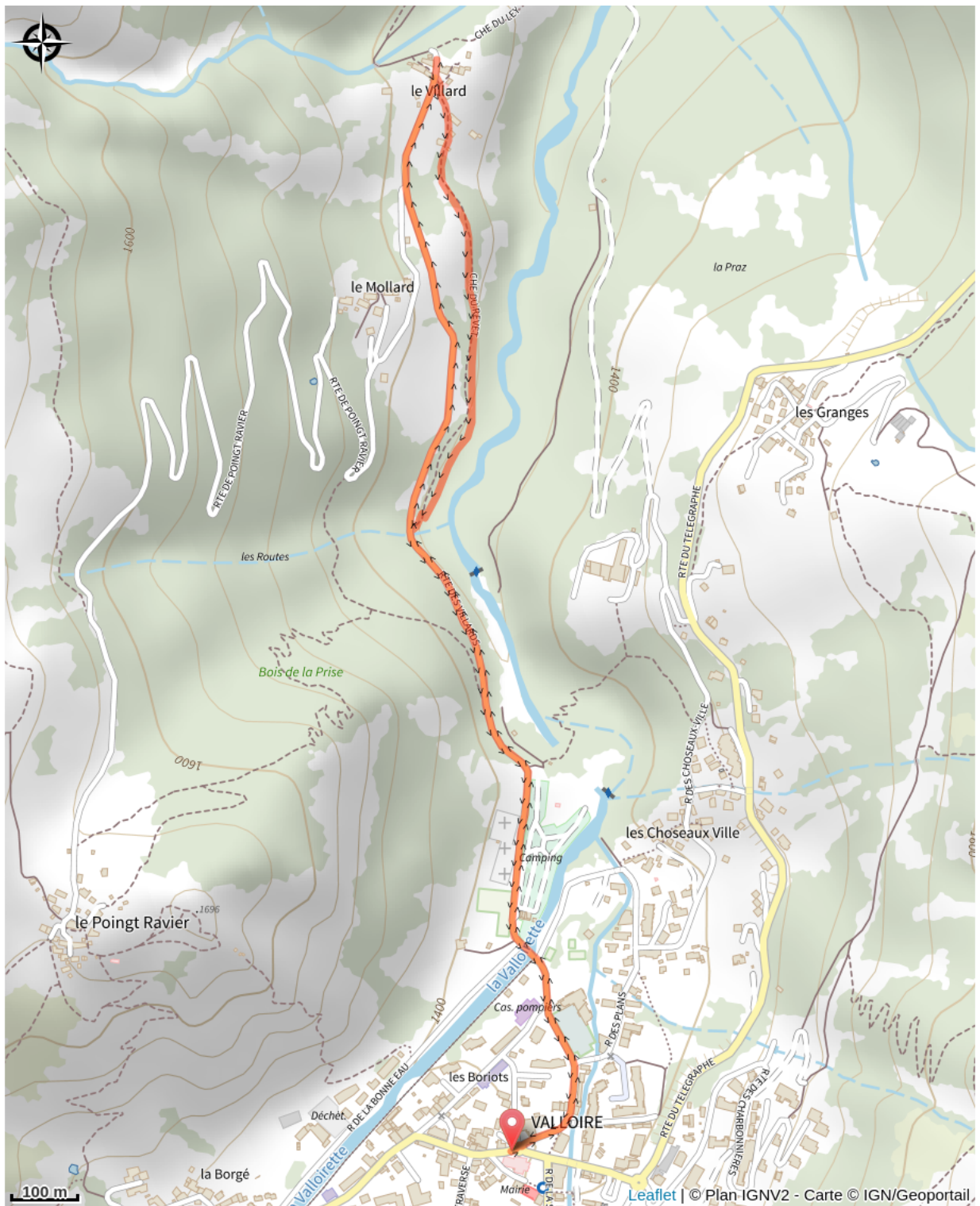
Profil altimétrique



Altitude min 1363 m Altitude max 1402 m

Circuit N°4 - Découverte du hameau du Villard Vert 4km - 30min - 70m de dénivelé + Très facile Ce petit parcours facile bucolique est adapté aux débutants et aux enfants. Profitez-en pour visiter le hameau du Villard et vous rafraîchir à sa fontaine. Variante possible : poursuivez jusqu'à Poingt Ravier

Sur votre route...



Toutes les informations pratiques