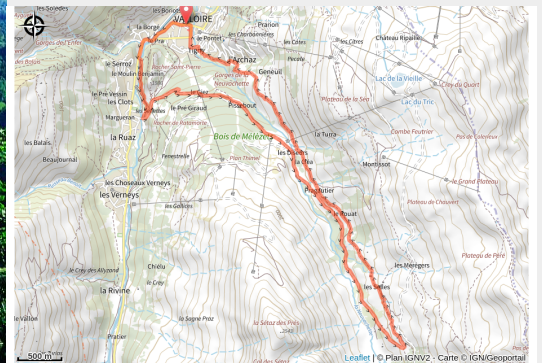


14_ROUGE_03_la Combe de L'Aiguille Noire

Savoie



(0)



Infos pratiques

Pratique : VTT

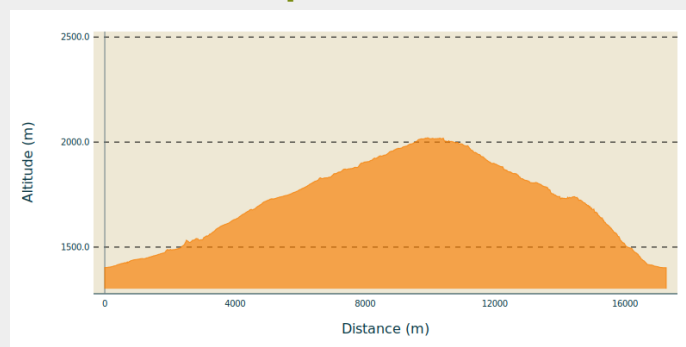
Longueur : 12.2 km

Dénivelé positif : 753 m

Difficulté : Rouge (difficile)

Itinéraire

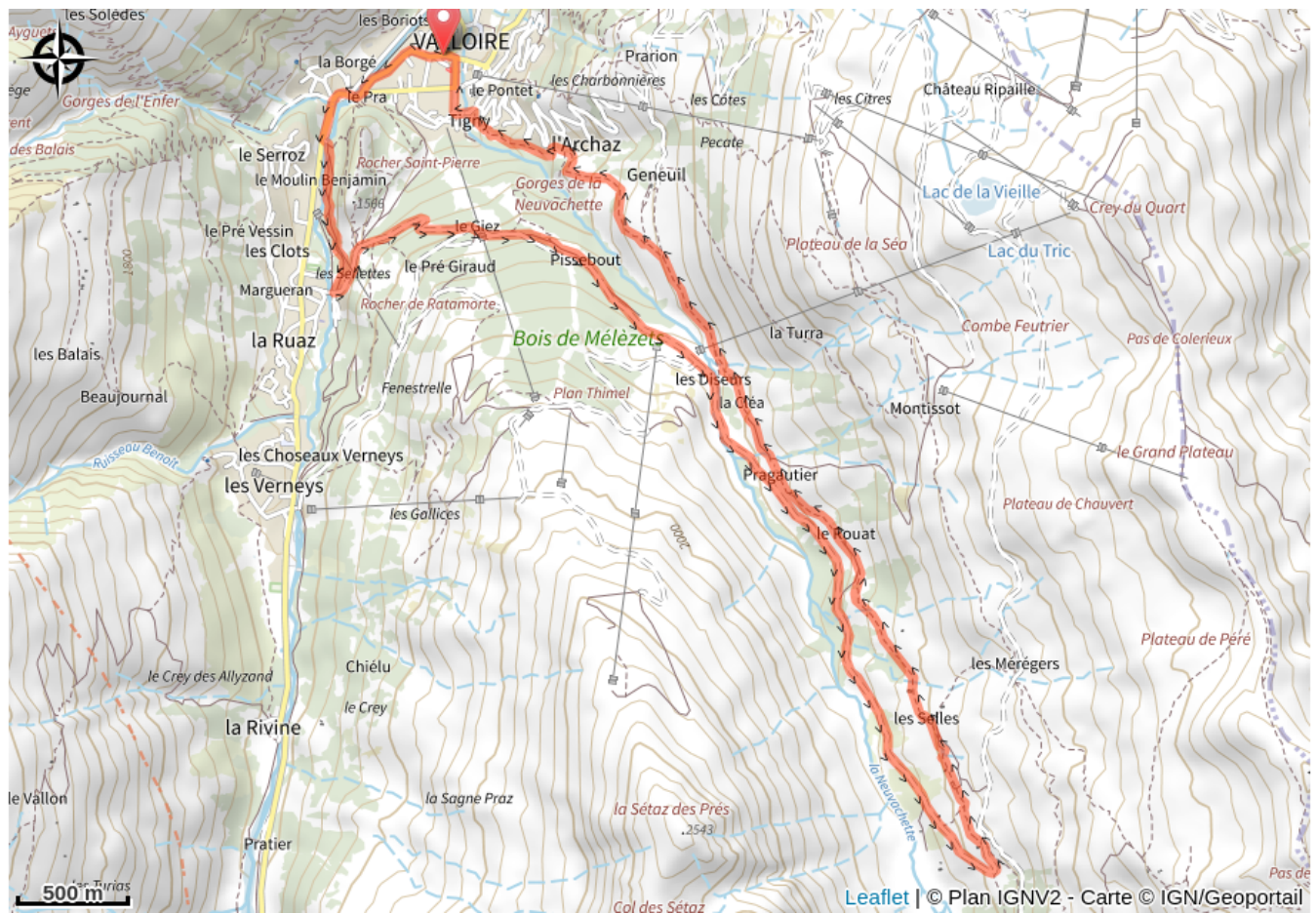
Profil altimétrique



Altitude min 1402 m Altitude max 2020 m

Circuit N°3- La Combe de l'Aiguille Noire rouge 12,2km - 1h45min - 620m d+ Ce parcours de niveau intermédiaire, principalement en Alpage vous permettra de profiter de beaux points de vue sur les massifs environnant. Aux Diseurs, faites une pause pour admirer l'Aiguille Noire.

Sur votre route...



Toutes les informations pratiques